

Kde GIS nemůže, tam krtek pomůže aneb představení GISkabáty, hříšná ves

Jihlava

KDY?

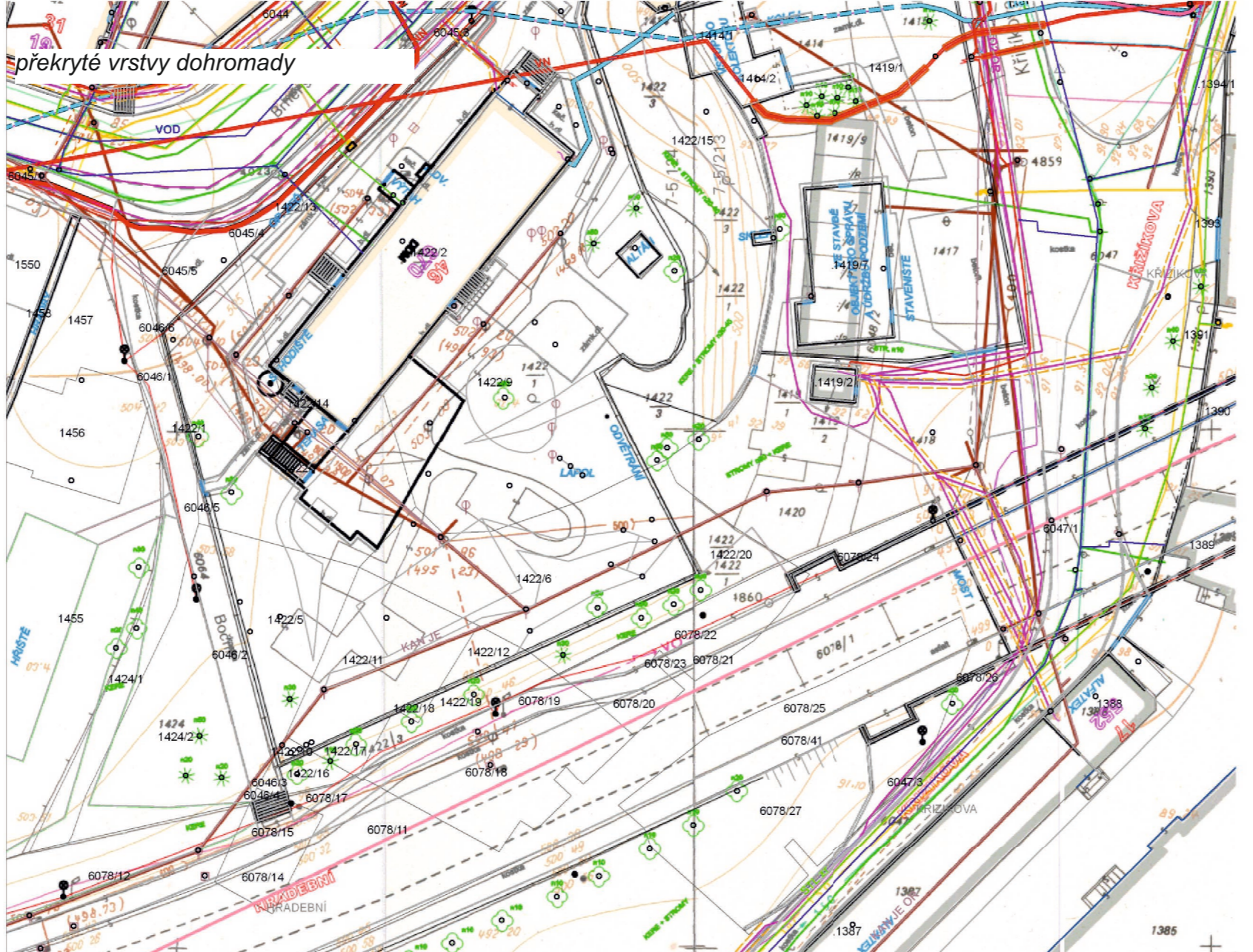
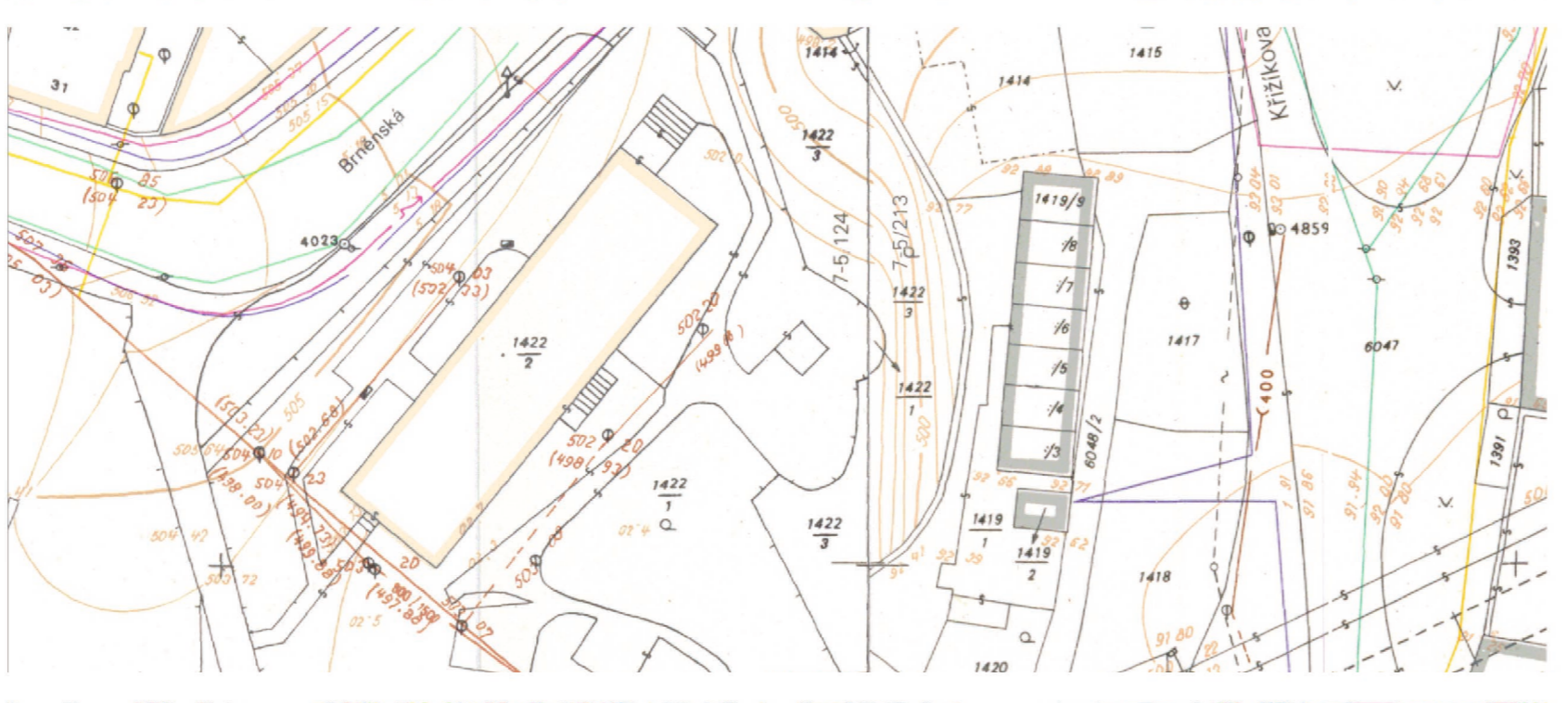
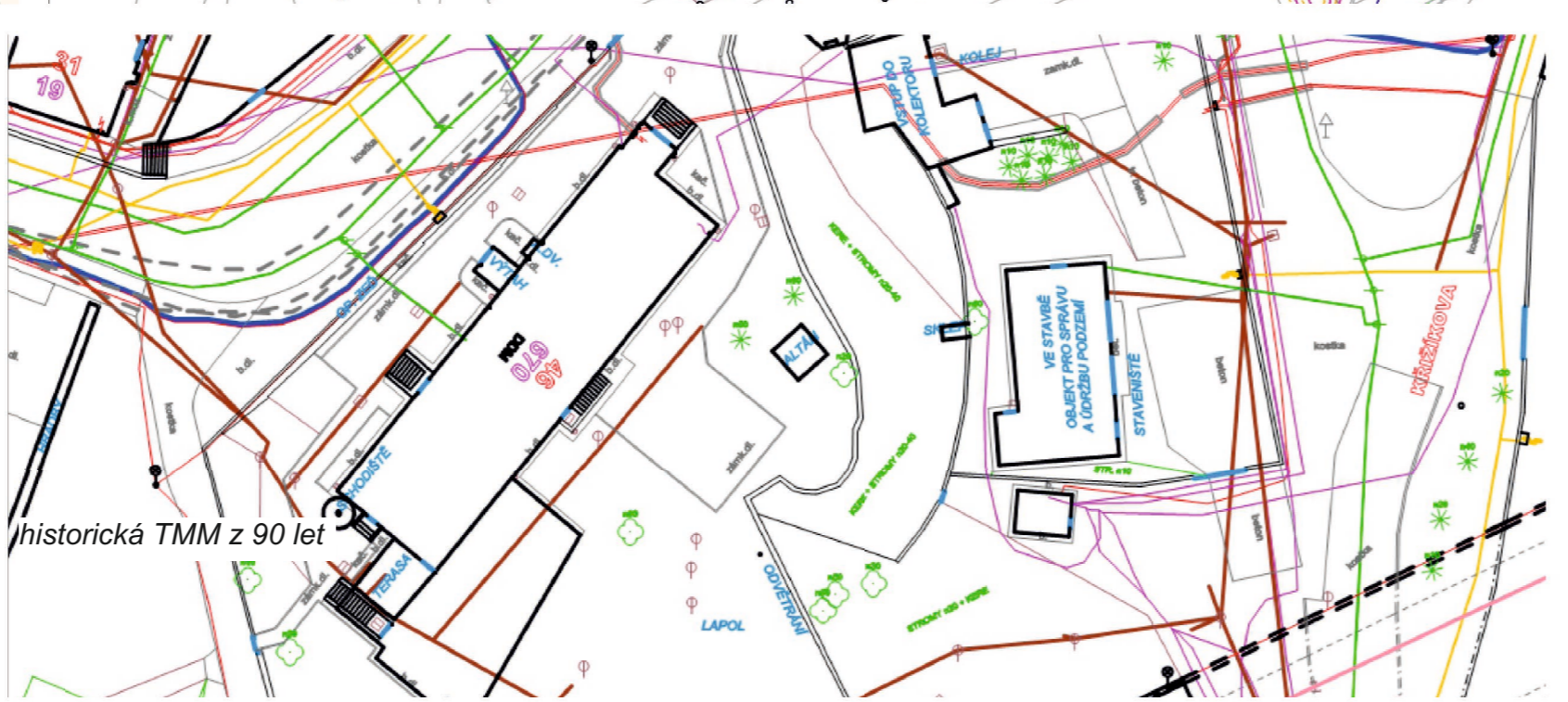
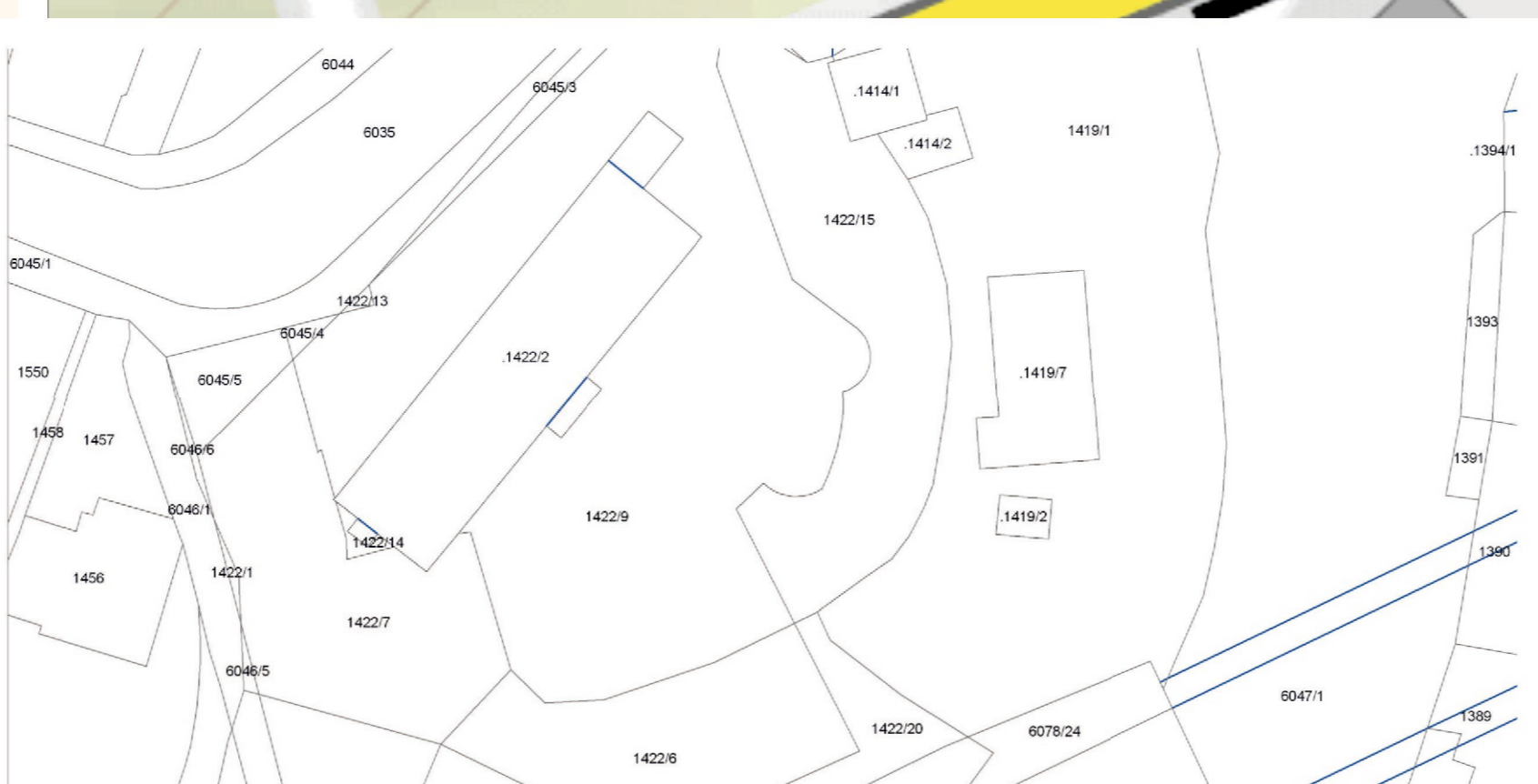
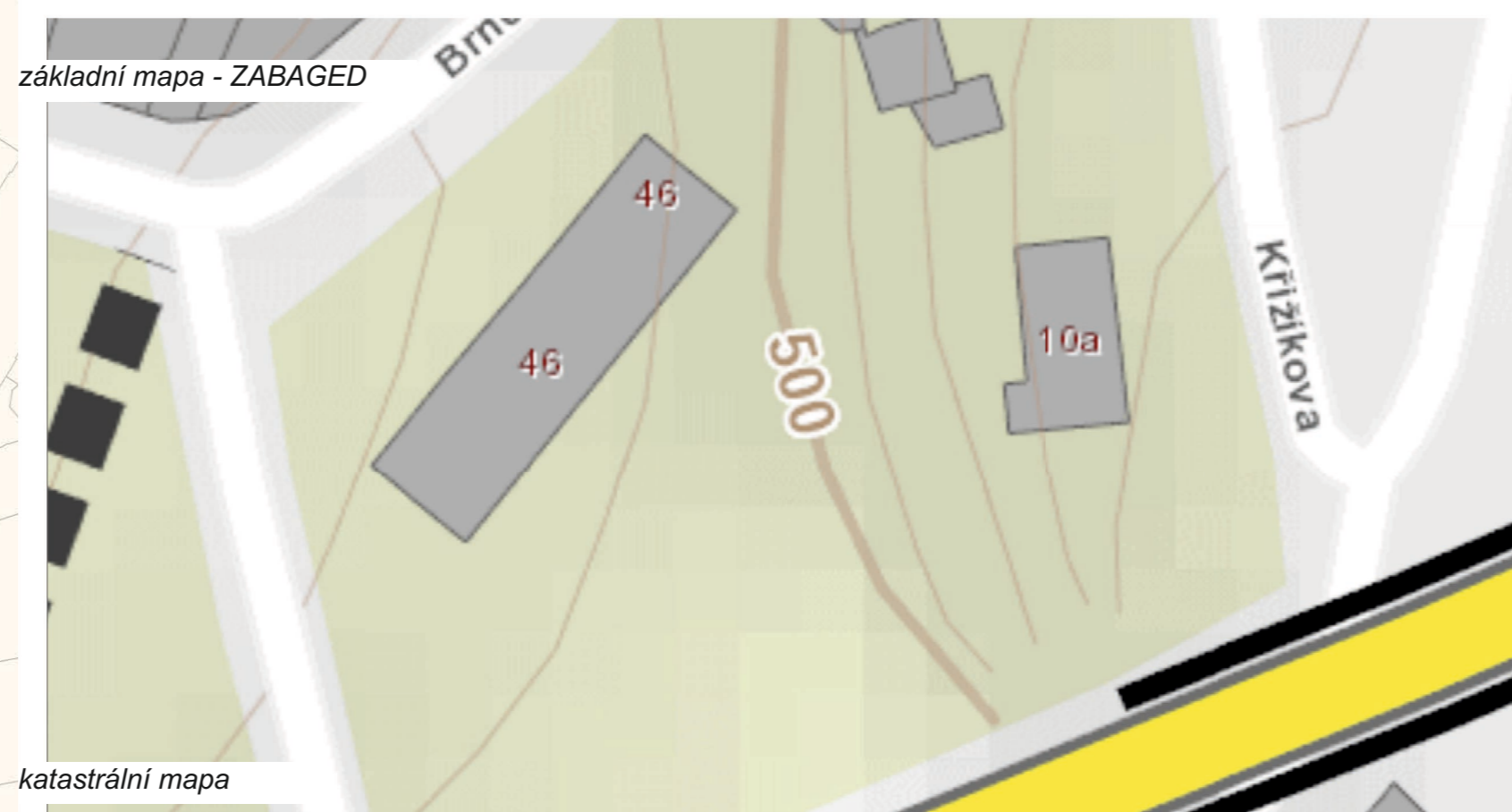
KDE?

CO?

PROČ?

JAK?

ZAČ?



Při rekonstrukci
Domu dětí a mládeže...

...v Jihlavě...

...dělníci narazili na trubku, která tam být neměla. A
nebyla to obyčejná trubka, byla to kaditruбка. Narazili
na ni proto,...

...že nebyla v GIS. Šest podkladů projektant prohledal,
stejně ji nenašel.

Jak to bylo dál? Náhodou se přišlo na to, že krtek
(správci tajemného jihlavského podzemí) mají
nemoderní staré žluté mapy. A měli ji tam. Trubku.

Zkušenost, že GIS všechno neřeší, je k
nezaplacení. Vícepráce na stavbě byly také
téměř k nezaplacení...

Neopouštěj staré mapy pro nové
... implementuj je!

Úřad územního plánování

Ing. Jan Toman Čaha; Ing. Zdeněk Dvořák
Masarykovo náměstí 1, 586 01 Jihlava
tel.: 567 167 489, e-mail: jan.caha@jihlava-city.cz
Mapový podklad: ÚPD / ÚAP ORP Jihlava

S využitím ArcGIS 10.3 for Desktop, Copyright © 1999-2013 Esri Inc.