



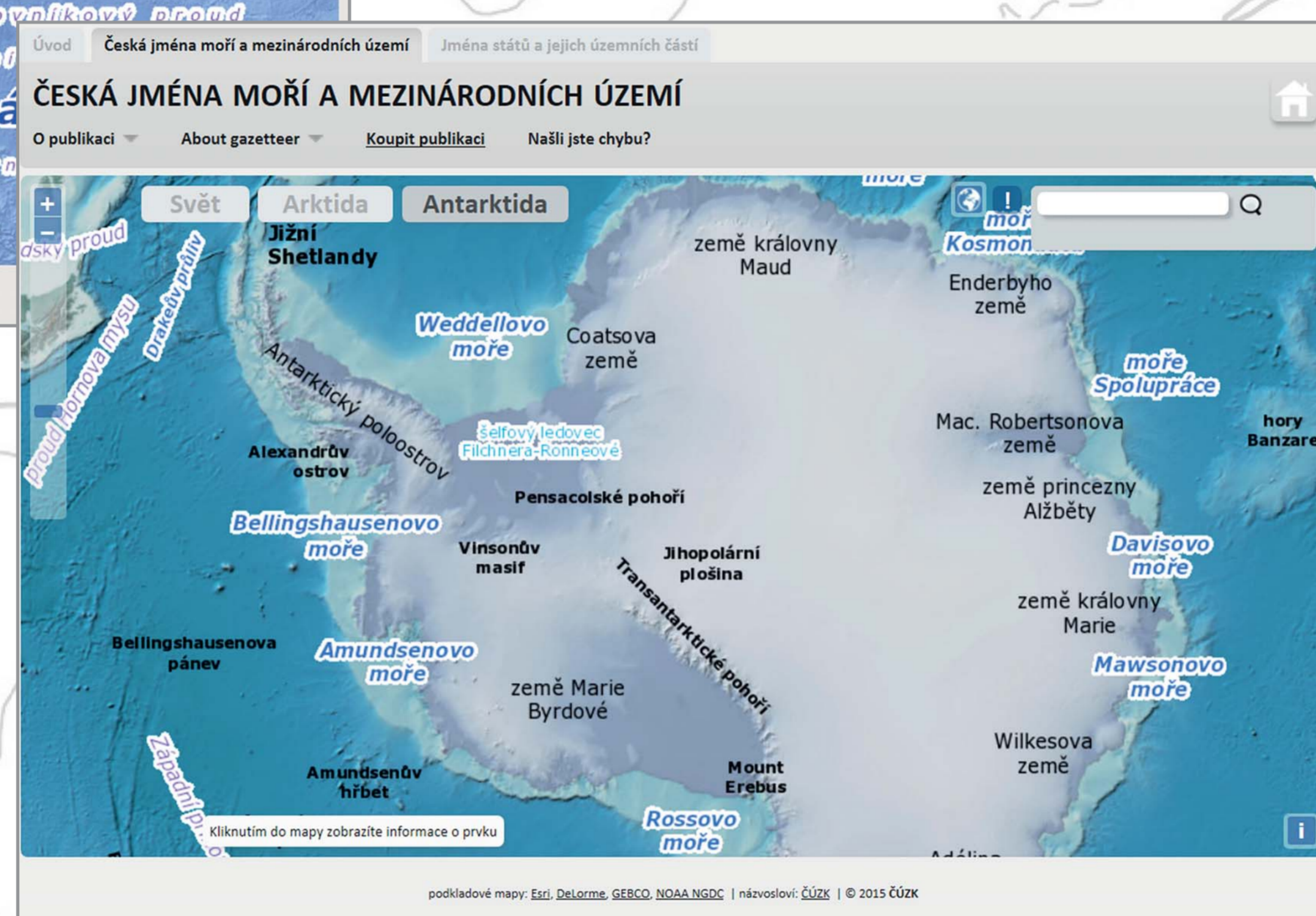
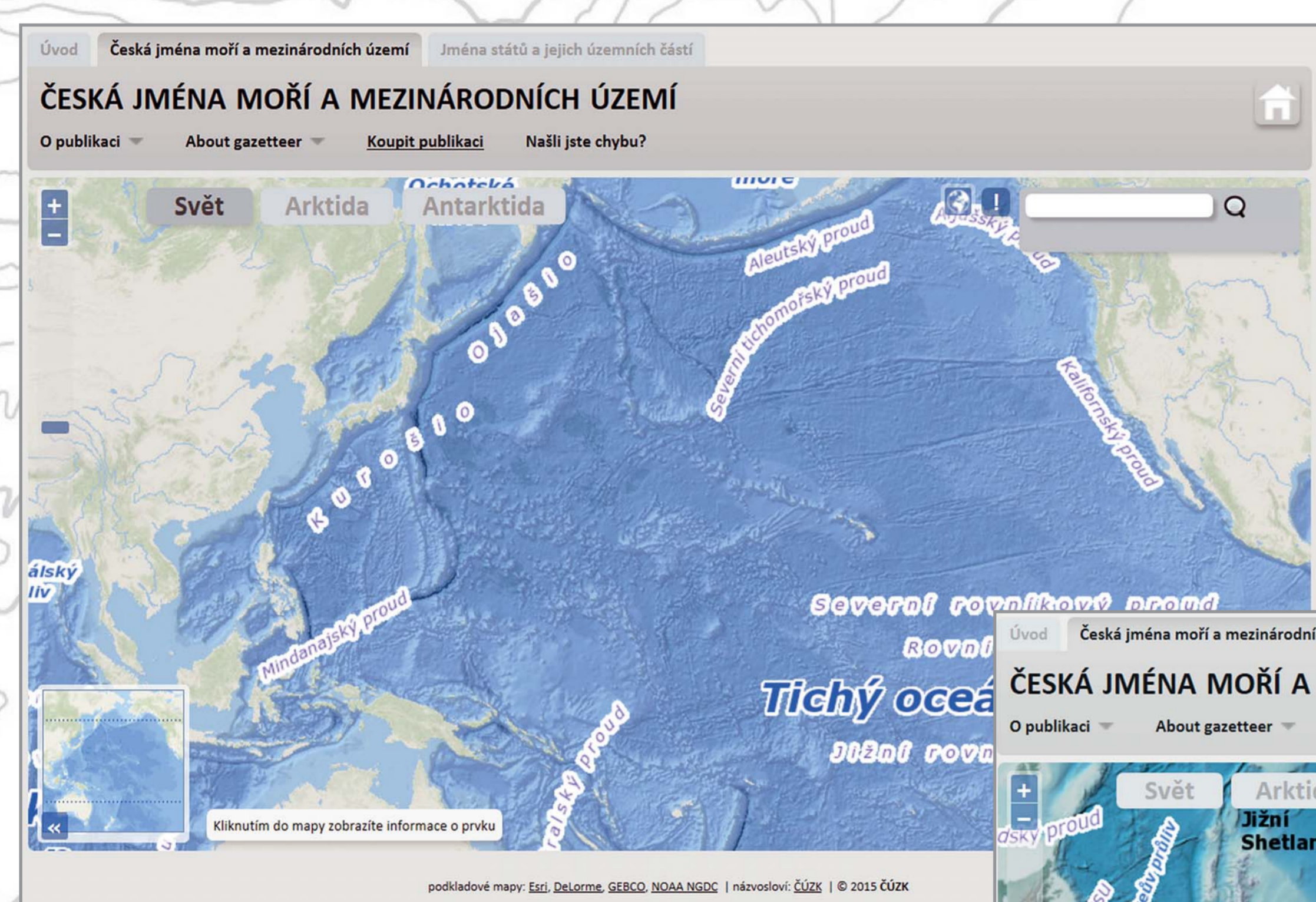
# JMÉNA SVĚTA

## Publikace Geografických názvoslovných seznamů OSN – ČR

<http://jmenasveta.cuzk.cz/>

Irena Švehlová a Pavla Tryhubová

Standardizovaná geografická jména jsou v různých podobách vedena od roku 1931. Nejprve šlo o kartotéky a seznamy s přílohovými mapami v publikační řadě ČÚZK Geografické názvoslovné seznamy OSN – ČR, od roku 2014 o seznamy vedené v databázi a distribuované jako e-publikace ve formátu PDF. Přílohové mapy byly nahrazeny webovou mapovou aplikací. Data z publikace Česká jména moří a mezinárodních území byla do databáze uložena jako první, později byla na <http://jmenasveta.cuzk.cz/> zveřejněna data z publikace Seznam jmen států a jejich územních částí. Všechna postupně zveřejňovaná data jsou pro prohlížení volně přístupná mapovými službami Esri ArcGIS Server.



### Jména moří a mezinárodních území

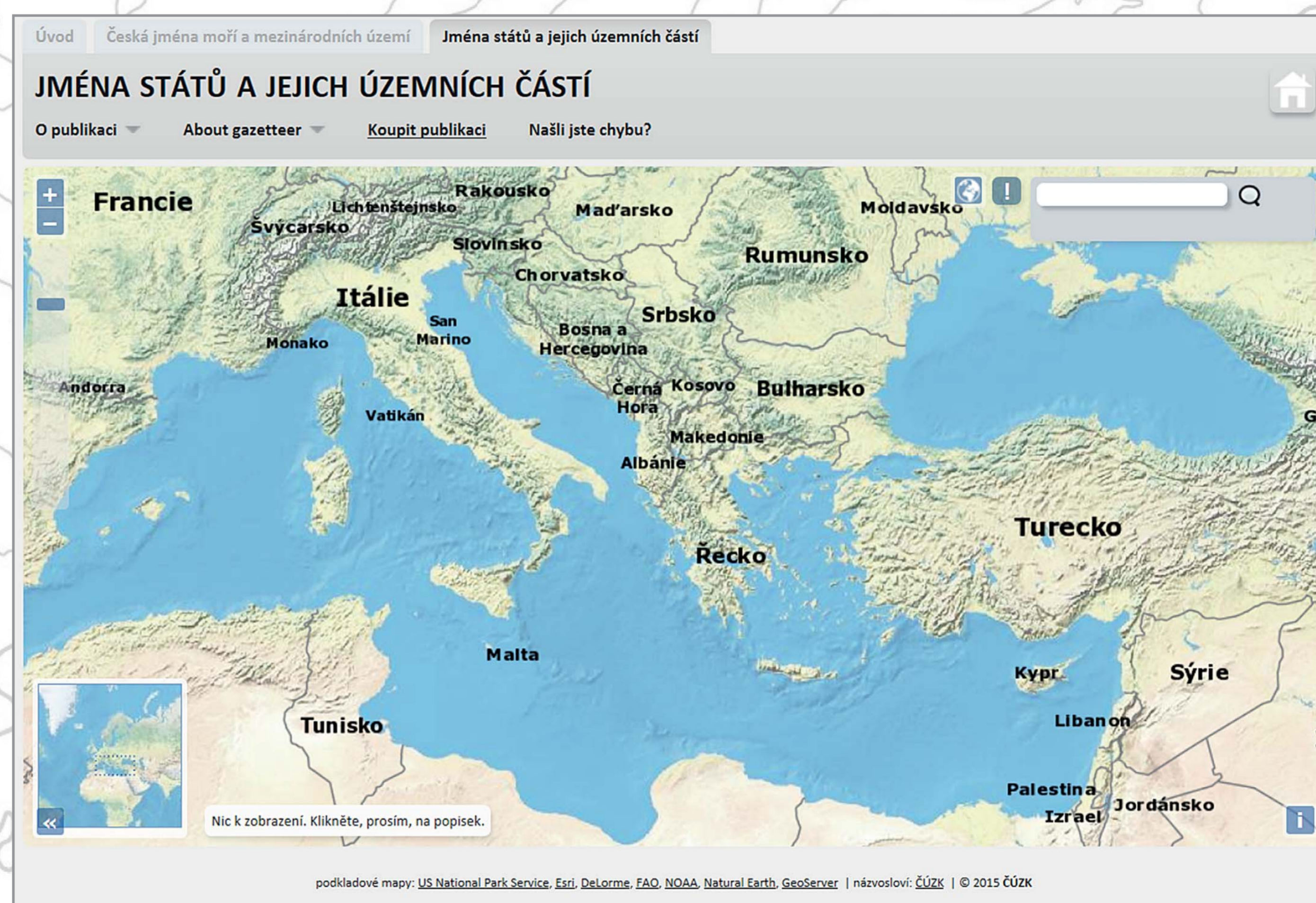
- 1 092 pojmenovaných objektů
- 4 481 jmen
- 115 cizích jazyků
- 17 typů objektů

počet	typ objektu
591	útvary mořského dna
130	zálivy
99	průlivy
84	moře
37	mořský proud
35	ostrov
31	území
9	poloostrov
8	pobřeží
8	šelfový ledovec
5	mys
4	ledovec
4	oceán
2	souostroví
2	plošina

### Jména států a jejich územních částí

- 1 595 jmen
- 166 cizích jazyků
- 197 států

Jazyk	ISO 639-3	Počet
čeština	ces	455
angličtina	eng	314
francouzština	fra	293
arabština	ara	52
španělština	spa	46
portugalština	por	20
němčina	deu	14
italština	ita	10
nizozemština	nld	10
čínština	zho	10
a mnoho dalších jazyků včetně kečujštiny, čevštiny, tswanštiny, svahilštiny, malajštiny		



### Aplikace Jména světa

bude v příštích letech doplněna daty z dalších Geografických názvoslovných seznamů OSN – ČR.

Již nyní nabízí:

- Od roku 2015 on-line přístup
- Prohlížecké služby
- Jednoduchý webový formulář
- Vyhledávání na základě jakéhokoliv textového řetězce
- Generalizace do sedmi měřítek
- Web Mercator projekce
- Pro polární oblasti stereografické zobrazení
- Průběžná aktualizace
- Počet jmen není omezen

Adresa pro vyhledávání: <http://jmenasveta.cuzk.cz/>

Použitý software: ArcGIS Server (WMS)

Apache Web Server

Použitá data: Názvoslovné seznamy OSN – ČR

Podkladová data ESRI <http://www.esri.com/>

NOAA NGDC <http://www.ngdc.noaa.gov/>

GEBCO <http://www.gebco.net/>

DeLorme <http://www.delorme.com/>

Zpracovatel: Zeměměřický úřad,

Sekretariát Názvoslovné komise ČÚZK

**Autorky:** Irena Švehlová, e-mail: [Irena.Svehlova@cuzk.cz](mailto:Irena.Svehlova@cuzk.cz),

tel.: +420 284 041 613, Pavla Tryhubová,

e-mail: [Pavla.Tryhubova-Stara@cuzk.cz](mailto:Pavla.Tryhubova-Stara@cuzk.cz),

tel.: +420 284 041 611

Seznamy je možné objednat na Geoportálu ČÚZK

<http://geoportal.cuzk.cz>



Grafické zpracování: Petr Mach, e-mail: [Petr.Mach@cuzk.cz](mailto:Petr.Mach@cuzk.cz), tel.: +420 284 041 656  
Zpracováno v Adobe Illustrator na podkladě souborů v ppt a xls. Tisk: Zeměměřický úřad.