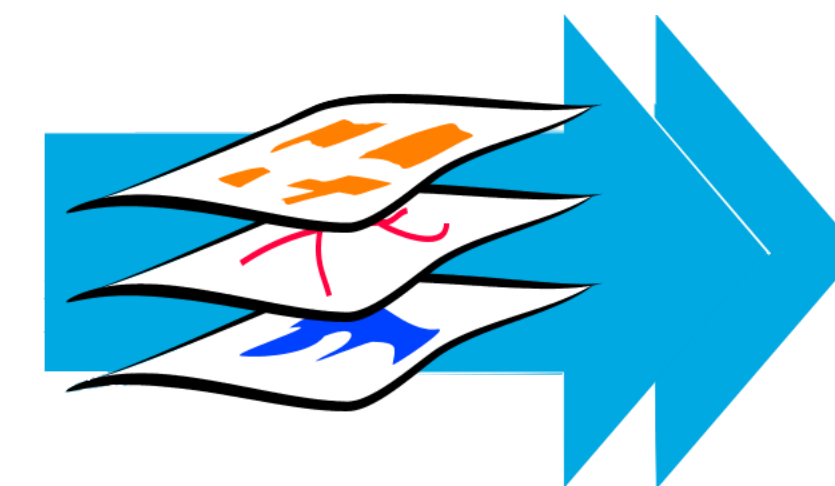


MINISTERSTVO VNITRA  
ČESKÉ REPUBLIKY

# Implementace GeoInfoStrategie2020+




## na plné obrátky



Jitka Coufalová

Michal Tichý

odbor eGovernmentu, odd. geoinformatiky





Zdroj: topfranchising.cz



## Význam?!

- PVPI – platforma pro pracovní setkávání širokého spektra odborníků z veřejné správy, profesních sdružení, podniků a akademické sféry v oblasti prostorových informací
- Vazba na Informační koncepci ČR (dílčí cíl 5.11) digitální ; **ČESKO**
- Koordinace činností v oblasti prostorových informací
- Podpora systémového a efektivního rozvoje národní infrastruktury pro prostorové informace (NIPI)



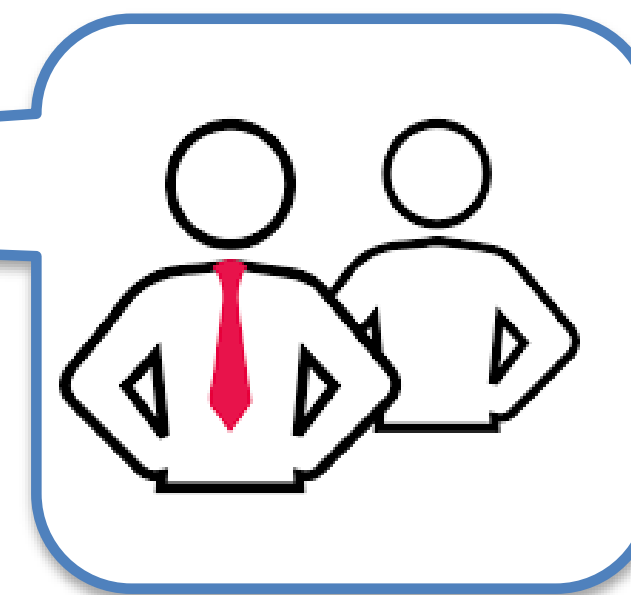


# GeoInfoStrategie2020+

## smysl a vize



Digitální

- veřejná správa
- ekonomika
- společnost



využívající služby nad prostorovými daty



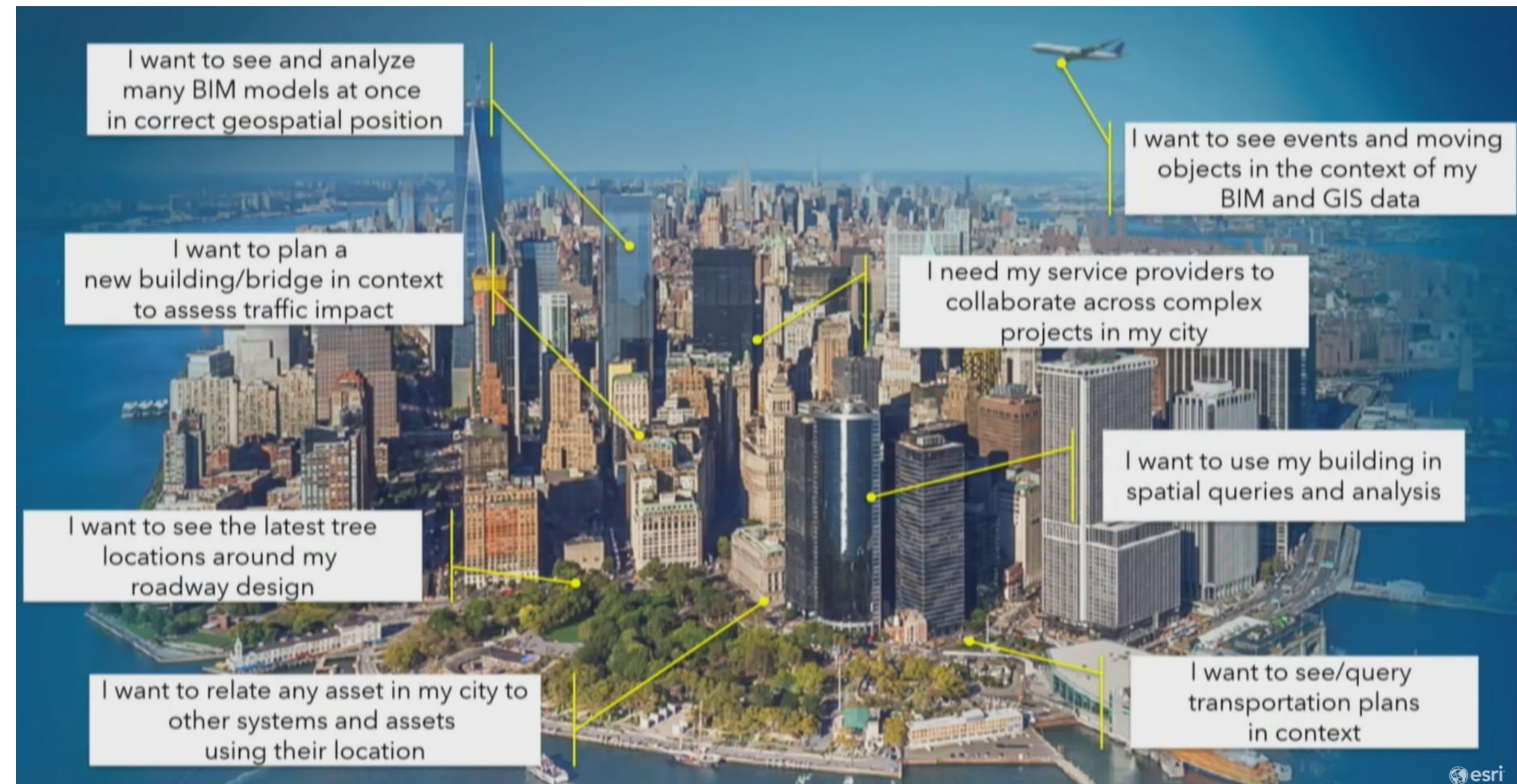




# Efektivní a centrálně koordinovaný rozvoj NIPi

- Široce dostupná, kvalitní a aktuální prostorová data
- Fungující, uživatelsky přívětivé a zabezpečené služby

## V běhu:

- ✓ Digitální technické mapy
- ✓ Digitalizace stavebního řízení a územního plánování
- ✓ BIM
- ✓ Národní geoportál



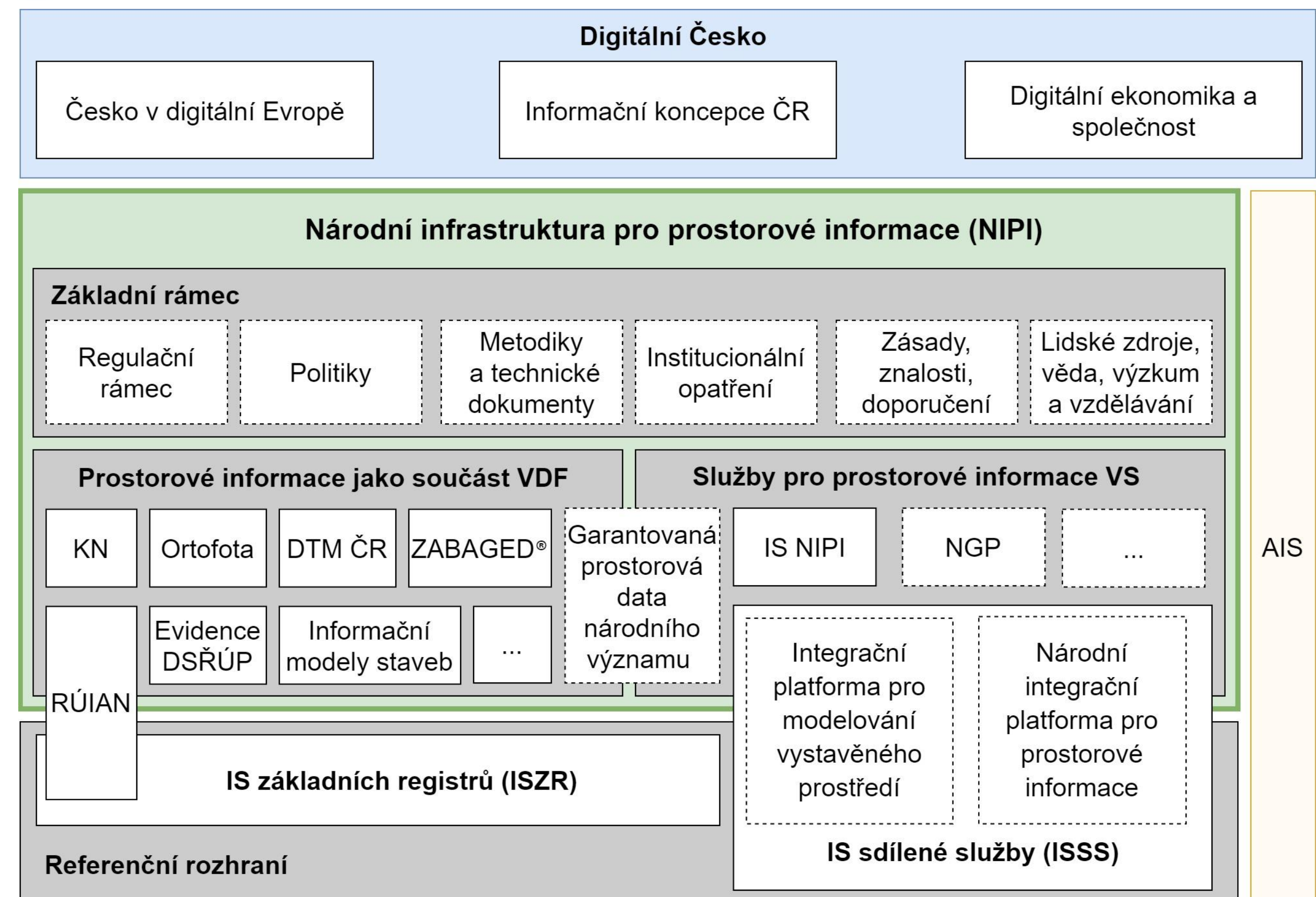




# Rozvoj prostředí včetně regulačního rámce

→ Návrh zákona o NIPI

## V běhu:

- ✓ Na základě věcného záměru zákona schváleného usnesením vlády ČR ze dne 19. 7. 2021 č. 636
- ✓ Na MV probíhá legislativně-technické zpracování návrhu zákona zpracovaného věcným gestorem
- ✓ V listopadu 2022 se předpokládá MPŘ
- ✓ V prosinci 2022 předložení vládě







# Rozvoj prostředí včetně regulačního rámce

## → Základní obsah návrhu zákona o NIPI

- ✓ Legislativní ukotvení NIPI včetně stanovení koordinačního subjektu a jeho role
- ✓ Definování klíčových součástí NIPI a stanovení jejich správců
  - ✓ informační systém národní infrastruktury pro prostorové informace (IS NIPI) – MV
  - ✓ národní geoportál (NGP) – MŽP
  - ✓ národní integrační platforma pro prostorové informace (NIPPI) – MV
  - ✓ informační systém pro správu terminologie (TS NIPI) – MV
  - ✓ určená prostorová data
- ✓ Návrh změny zákona o základních registrech
- ✓ Návrh změny zákona o právu na informace o životním prostředí



MINISTERSTVO VNITRA  
ČESKÉ REPUBLIKY




# Rozvoj prostředí včetně regulačního rámce

→ IS NIPI, příprava integrační platformy, ...


## V běhu:

- ✓ Rozvoj IS NIPI dle návrhu zákona při dodržování principu požadovat vyplňování údajů povinnou osobou pouze na jediném místě
- ✓ Iniciace výzkumného projektu „Vývoj nejvhodnějšího softwarového řešení NIPPI metodou vhodnou pro užití státem s důrazem na principy otevřeného kódu“





MINISTERSTVO VNITRA  
ČESKÉ REPUBLIKY



# Podpora vědy, výzkumu, inovací a vzdělávání v NIPi

- Aplikovaný výzkum, vývoj a inovace
- Vysokoškolské studijní programy
- Celoživotní vzdělávání
- Kompetentní pracovníci veřejné správy
- Zvyšování informovanosti laické veřejnosti

## V běhu:



- ✓ Záměr veřejné soutěže v rámci SIGMA ve spolupráci s TAČR
- ✓ Spolupráce na vyhlášce k novele zákona o úřednících územních samosprávných celků – vzdělávání úředníků
- ✓ Jednání se zástupci akademické sféry, MŠMT, MPSV a CAGI

Prosím, vyplňte nám 2minutový dotazník:

<https://1url.cz/VrEBf>







# Vzdělaná společnost

Geoinformatika na ZŠ a SŠ  
RVP + vzdělávání pedagogů

Rozšíření výuky na  
fakultách vzdělávajících  
pedagogy



Profesní růst  
akademických pracovníků

Identifikace expertních profesí  
+  
doplnění do katalogu povolání  
+  
systematizovaná místa ve VS

Podmínky pro absolventy  
práce ve veřejné správě

Rozšíření výuky  
geoinformatiky na  
vysokých školách

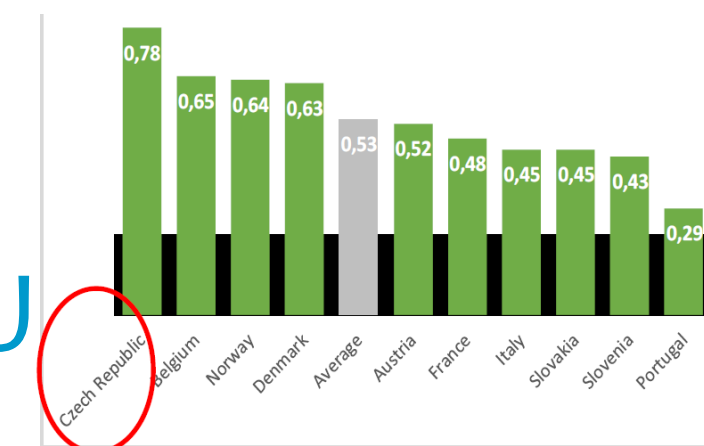




# Závěrem pozitivně

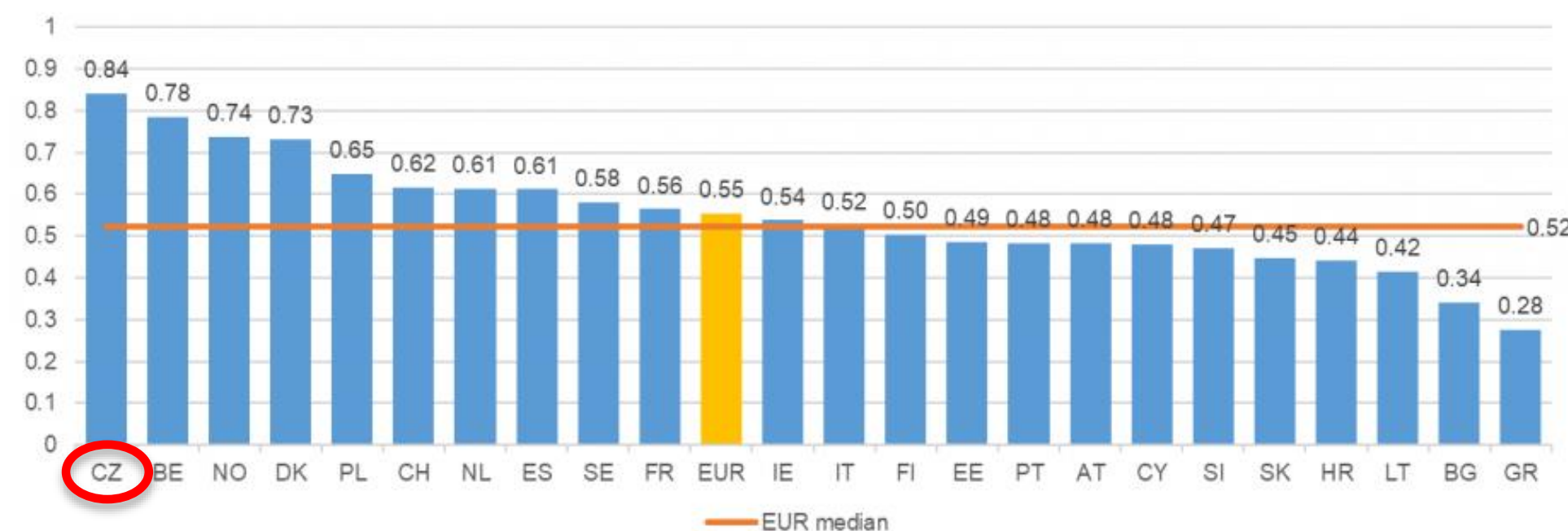
- ELISE – European Location Interoperability Solutions for E-Government
- Metodika European Union Location Framework Blueprint stanovuje 5 hlavních cílů a 18 doporučení pro interoperabilitu prostorových dat


→ V roce 2019 proběhlo pilotní ověřování v 10 státech EU




→ V roce 2020 hodnocení probíhalo ve 23 státech EU

→ V obou hodnoceních se Česká rep. umístila na 1. místě





MINISTERSTVO VNITRA  
ČESKÉ REPUBLIKY



# Děkujeme Vám za pozornost

Jitka Coufalová  
Michal Tichý

[jitka.coufalova1@mvcv.cz](mailto:jitka.coufalova1@mvcv.cz)

[michal.tichy@mvcv.cz](mailto:michal.tichy@mvcv.cz)

odbor eGovernmentu, odd. geoinformatiky

<https://www.geoinfostrategie.gov.cz>

