

DATOVÝ PORTÁL

Královéhradeckého kraje a katalog otevřených dat

Mgr. Tomáš Merta

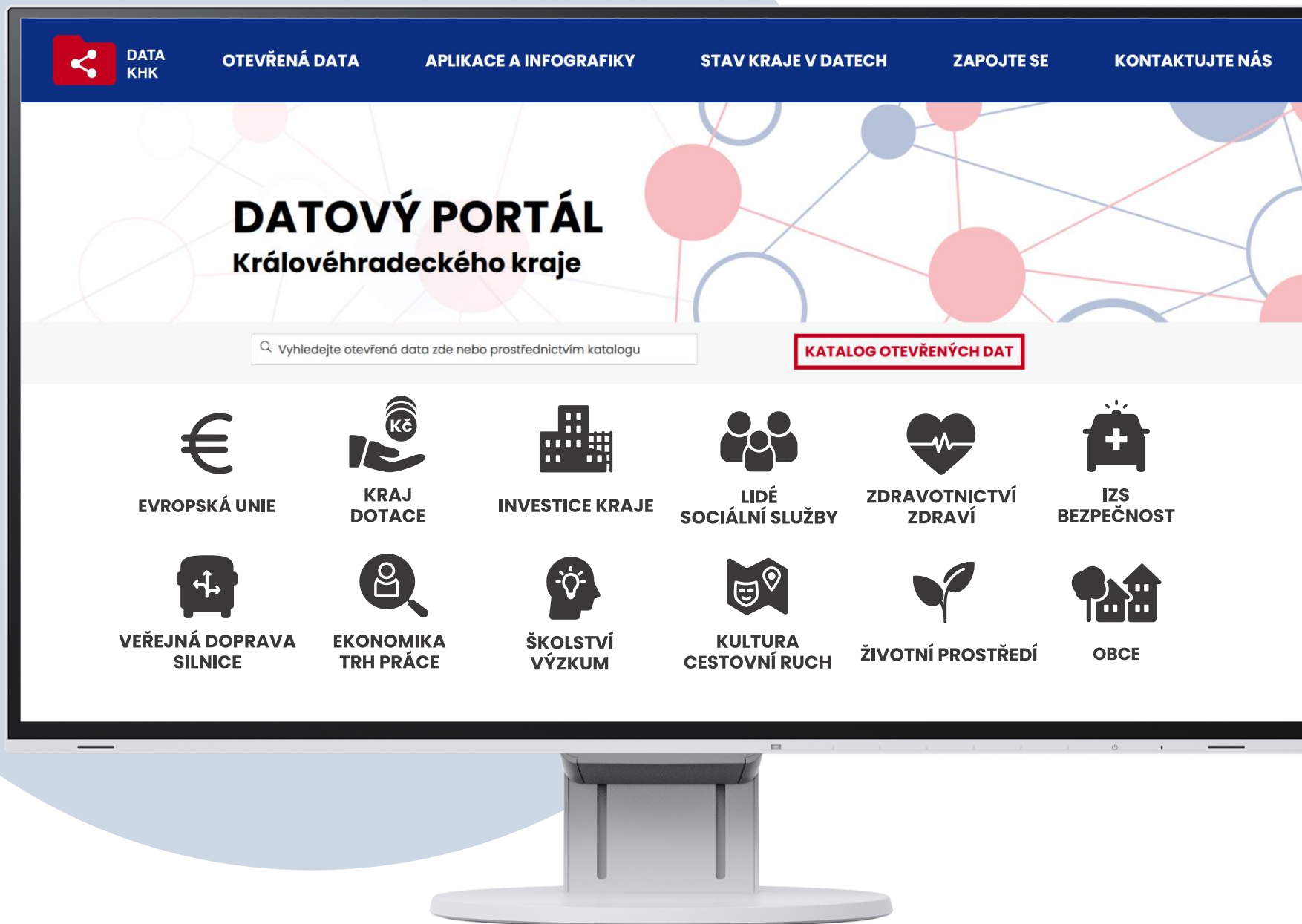
Odborný konzultant, Centrum investic,
rozvoje a inovací (CIRI)

Mgr. Tomáš Slezák

Analytik, Krajský úřad Královéhradeckého
kraje, Odbor analýz a podpory řízení

www.datakhk.cz

DATA KHK



- Vytvoření **centrálního datového místa** pro veřejnost
- **Snížení časové náročnosti** pro vyhledávání informací
- **Interaktivní výstupy** z veřejně dostupných zdrojů a dat kraje
- **Vytvoření katalogu otevřených dat** dle OFN
- **Katalog otevřených dat** formou interaktivních map

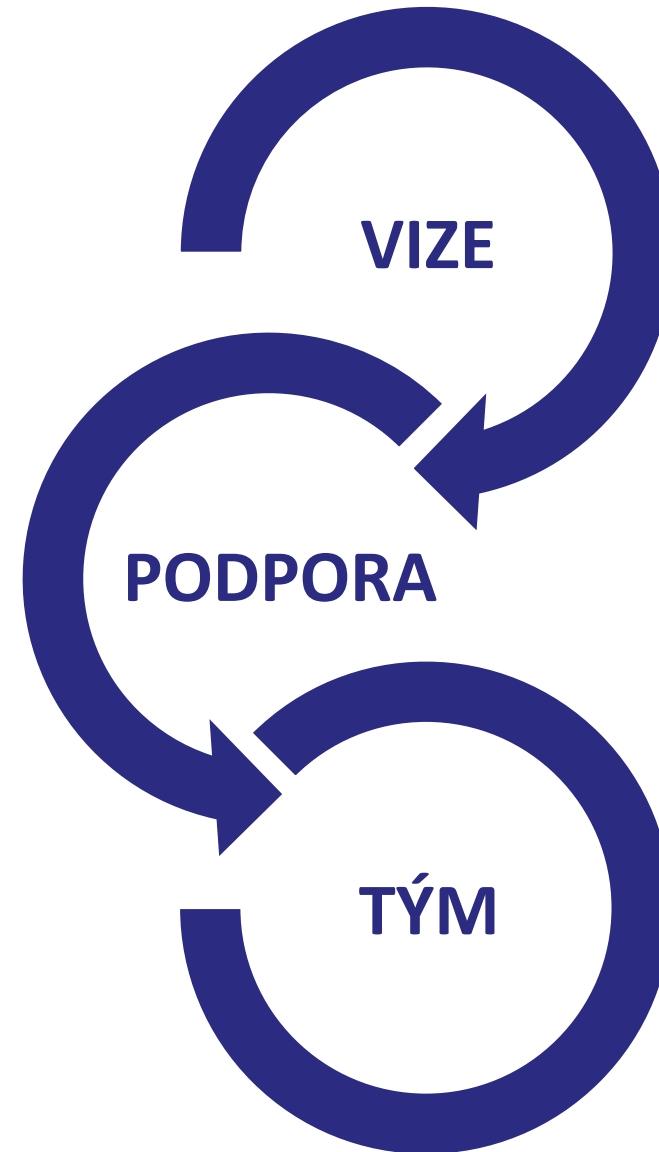


O PORTÁLU DATA KHK

INSPIROVALI JSME SE



data.Brno



O PORTÁLU DATA KHK

- 2018 – na návrh Komise Rady KHK otevření dat – jeden z prvních krajů v ČR
- 3/2019 – proběhl 1. hackathon
- 12/2020 – za podpory politického vedení **schválen záměr realizace datového portálu Radou KHK** s termínem realizace do konce roku 2021
 - K realizaci byl osloven **Odbor analýz a podpory řízení KÚ KHK**
 - Pracovní skupina** ze zástupců odborů pro vytvoření jednotné datové základny
 - Tvorba portálu **vlastními silami**
 - Spolupráce s **externími pracovníky**
- 16. 11. 2021 – **oficiální spuštění portálu**
- 13. 11. 2022 – proběhl 2. hackathon



1. hackathon

13 týmů, 8 škol

SPŠ EL-IT

aplikace: mediFinder




2. hackathon

15 týmů, 9 škol

DELTA

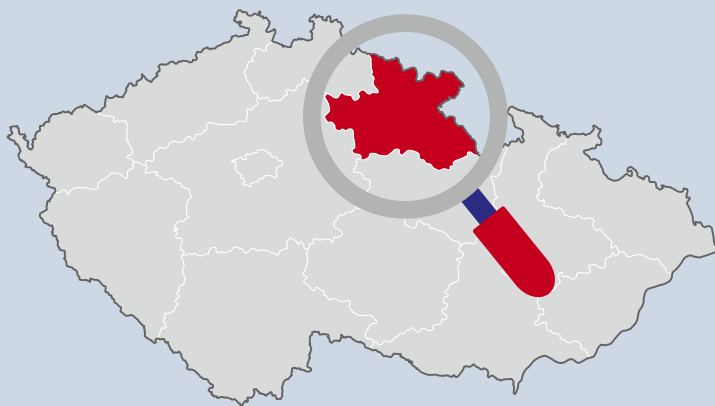
Střední škola informatiky a ekonomie
PARDUBICE

aplikace: RoadMapper



O PORTÁLU DATA KHK

- Projekt zařazen mezi **40 nejinspirativnějších projektů** veřejné správy pro rok 2021
- Ocenění **EGOVERNMENT THE BEST 2021** v kategorii krajů – **1. místo**



O PORTÁLU DATA KHK

- CENA MINISTERSTVA VNITRA ZA KVALITU A INOVACI VE VEŘEJNÉ SPRÁVĚ za rok 2021**
v kategorii inovace zaměřená na občana



- 1. místo v celostátním kole soutěže ZLATÝ ERB 2022**
v kategorii nejnovativnější elektronická služba ze 111 projektů

O PORTÁLU DATA KHK

■ Mezinárodní soutěž ALL Digital 2022,
umístění mezi čtyřmi nejlepšími projekty
v kategorii nejlepší digitální zdroj

■ **1. místo** v národním kole mezinárodní
soutěže Quality Innovation Award
v kategorii Veřejná správa

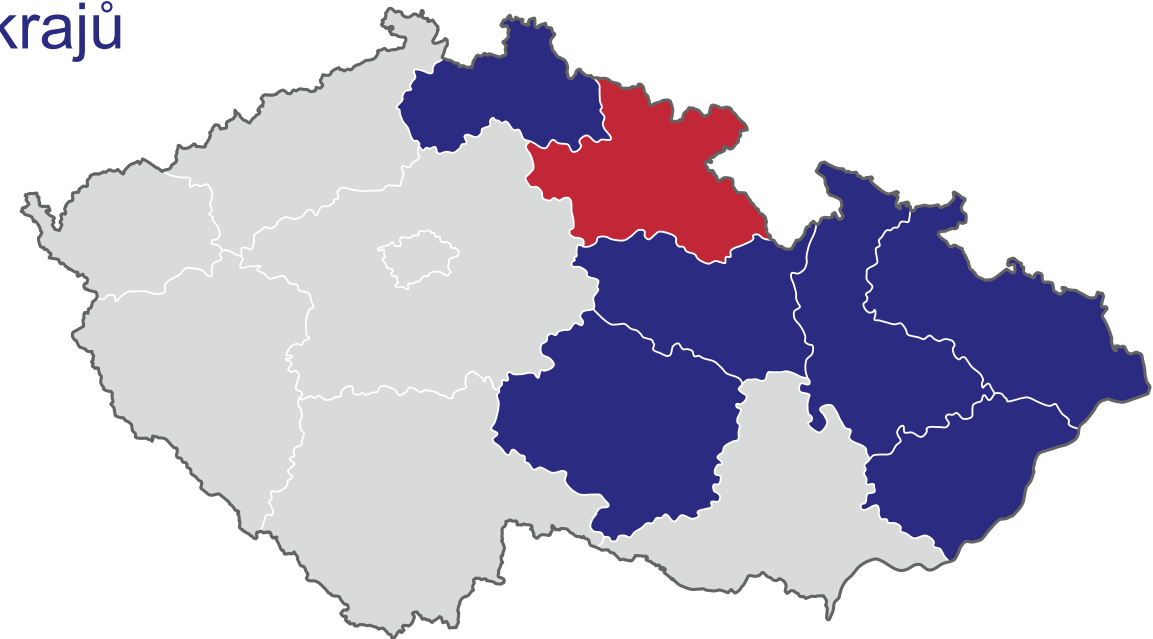
· A L L · · · · ·
· D I G I T A L ·
· AWARDS 2022 ·



ČESKÁ
SPOLEČNOST
PRO JAKOST

O PORTÁLU DATA KHK

- 📁 Zapojení do Pracovní skupiny pro otevřená data Rady vlády pro informační společnost
- 📁 Sdílení dobré praxe na **data.gov.cz**
- 📁 Zájem o datový portál z ostatních krajů
- 📁 Spolupráce s Univerzitou Hradec Králové



OTEVŘENÁ DATA

Vzdělávání Články Národní katalog otevřených dat Další informace

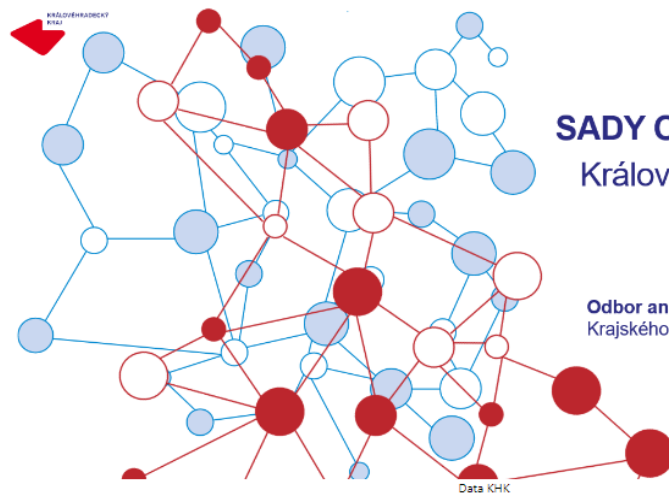
Série Praxe otevřených dat v ČR: Sady otevřených dat na portálu Data KHK

30. 6. 2022, Lenka Kováčová

Odbor analýz a podpory řízení Krajského úřadu Královéhradeckého kraje spravuje datový portál Data KHK, jehož nedílnou součástí je i katalog otevřených dat, ve kterém jsou veřejně publikovány sady otevřených dat, které mají územní působnost v rámci celého Královéhradeckého kraje. Náš článek pojednává o procesu vzniku publikování otevřených dat na krajských webových stránkách až po současnost, kdy publikujeme 54 sad otevřených dat, a to na uživatelsky vhodném datovém portálu Data KHK, ve kterém je tato data možné stahovat v několika formátech a pokud je to možné, tak je jejich součástí i mapový výstup. Publikování sad otevřených dat prošlo dynamickým vývojem a my bychom se chtěli podělit o naše zkušenosti.

Základní informace

Sady otevřených dat jsou obsaženy v katalogu otevřených dat, který je součástí Datového portálu Královéhradeckého kraje Data KHK. Tento katalog otevřených dat je napojen na vlastní automatizovaný a soběstačný Lokální katalog otevřených dat Královéhradeckého kraje (dále jen „LKOD“). Aby se skutečně jednalo o otevřená data, musejí být jednotlivé datové sady zveřejněny způsobem umožňujícím dálkový přístup v otevřeném a strojově čitelném formátu a evidovány v Národním katalogu otevřených dat (dále jen „NKOD“), což je splněno, neboť s využitím nástroje Vercel se LKOD dostane na správnou URL adresu a NKOD tak může data harvestovat dle potřeby.



SADY OTEVŘENÝCH DAT Královéhradeckého kraje

Odbor analýz a podpory řízení
Krajského úřadu Královéhradeckého kraje

Historický vývoj

Královéhradecký kraj své sady otevřených dat začal publikovat v roce 2018. Požadavek na jejich poskytování široké veřejnosti vzešel z Komise Rady Královéhradeckého kraje pro otevřenost (dále jen „Komise“). Podkladem a jakousi inspirací se stal Vzorový publikační plán pro kraje uveřejněný na webových stránkách <https://opendata.gov.cz>. Díky tomu jsme získali představu, jaká data bychom měli veřejně publikovat a jaké atributy by měla obsahovat. Komise získala od Odboru analýz a podpory řízení (dále jen „APR“) doporučení, jaká data z odborů krajského úřadu mohou být veřejně publikována. Následně APR oslovil všechny odbory Královéhradeckého kraje, u kterých bylo zřejmé, že mají k dispozici taková data, která je vhodné poskytnout veřejnosti. S těmito odbory byla nastolena spolupráce, kdy každý odbor nominoval do nově vzniklé pracovní skupiny svého zástupce, který dostal na starost poskytování dat odboru APR. Z několika desítek datových sad Komise vybrala, jaká data se budou publikovat veřejnosti a toto následně ve svém usnesení dala jako doporučení Radě Královéhradeckého kraje, která svým usnesením rozhodla, jaké datové sady budou na krajských webových stránkách publikovány.

OTEVŘENÁ DATA

Vzdělávání Články Národní katalog otevřených dat Další informace

Série Praxe otevřených dat v ČR: Lokální katalog otevřených dat Královéhradeckého kraje

19. 4. 2022, Lenka Kováčová

Datové sady otevřených dat Královéhradeckého kraje se v rámci realizace [datového portálu Data KHK](#) dočkaly svého lokálního katalogu. Jsou zde umístěny k využití pro širokou veřejnost a bonusem navíc je jejich inovativní zobrazení v několika formátech, z nichž nejzajímavější pro občany jsou mapové výstupy. V této formě otevřená data kraje dostaly status přívětivého formátu, který jednoduchou formou přiblížuje celé téma otevřených dat všem občanům a posouvá veřejnost k lepšímu pochopení celé problematiky otevřených dat, která již zcela neodmyslitelně patří do naší budoucnosti. Toto řešení je inspirací nejen pro další vyšší územně samosprávné celky jako jsou kraje, ale pro celou oblast veřejné správy.

LKOD

Lokální katalog otevřených dat, ve kterém probíhá tzv. katalogizace sad otevřených dat, je nutno uvést do provozu, jehož součástí je jeho registrace v [Národním katalogu otevřených dat](#) (NKOD). Zprovoznění lokálního katalogu není povinné. Poskytovatel může katalogizovat svoje datové sady přímo v NKOD.

Poučení z vlastní praxe

V roce 2018 bylo Královéhradeckým krajem otevřeno celkem 48 datových sad. Kraj je následně publikoval přímo v NKOD. Lokální katalog v té době nebyl vytvořen, na ten správný a efektivní jsme si museli počkat. Jednak jsme neměli potřebné znalosti a zkušenosti v této problematice, celkové podpory rozvoje celého procesu otevřených dat se nám dostalo v roce 2021. Tehdy byla schválena realizace [datového portálu Data KHK](#), jehož součástí bylo vytvoření lokálního katalogu otevřených dat. Náš záměr byl jednoznačný, a to vytvoření automatizovaného lokálního katalogu otevřených dat, který bude plně zdarma. Ve spolupráci s členy realizačního týmu datového portálu nyní Královéhradecký kraj provozuje svůj plně soběstačný a automatizovaný lokální katalog otevřených dat, známý pod zkratkou LKOD, postavený na moderní open source technologii.

Funkčnost lokálního katalogu je patrná na následujícím schématu:

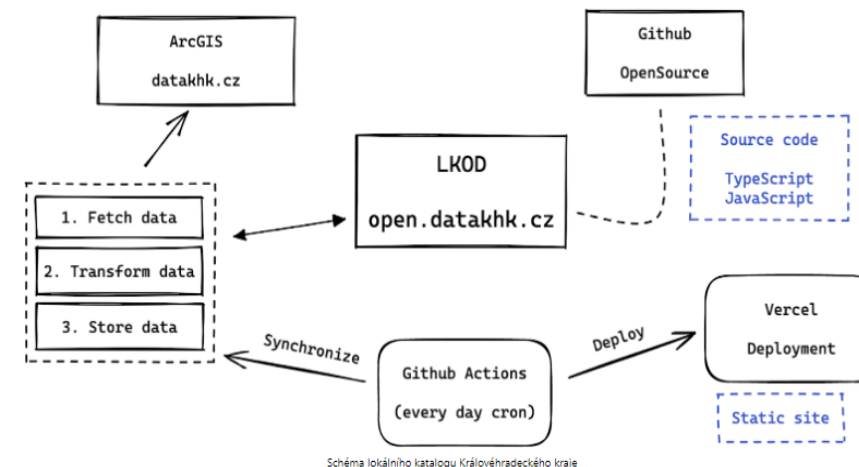


Schéma lokálního katalogu Královéhradeckého kraje

LKOD se nachází na adrese <https://open.datakhk.cz> a obsahuje důležité informace o datových sadách, distribucích datových sad, popisky a kontaktní údaje. Všechny tyto informace se berou z [datového portálu Data KHK](#), který slouží jako zdroj pravdy. Pro správu dat se používá nástroj ArcGIS Online, díky němuž je správa datových sad velmi jednoduchá.

Každý den, kolem jedné hodiny ráno, se spustí automatizovaný script, který je uložený na platformě GitHub a podle definice začne stahovat aktuální informace z datového portálu. ArcGIS poskytuje JSON API pro načtení a stažení datových sad, ale je v jiném formátu, než je potřeba pro NKOD.

Publicita portálu Data KHK

Výstupy na konferencích, přednášky, média, sdílení dobré praxe

- › 5. 11. 2021 Konference Otevřená data 2021
- › 16. 11. 2021 Tisková zpráva a Zpráva ČTK
- › 22. 11. 2021 Vyhlášení výsledků soutěže Egovernment The Best 2021, Praha
- › 1. 12. 2021 Přednáška na Univerzitě Hradec Králové, Fakulta informatiky a managementu
- › 15. 12. 2021 Magazin Egovernment The Best 2021 – zveřejnění ve sbírce inspirativních projektů za rok 2021 pro veřejnou správu
- › 5. 1. 2022 Komise Rady Královéhradeckého kraje pro informační technologie
- › 7. 1. 2022 Článek o vítězství v soutěži The Best 2021 – ICZ v kategorii krajských projektů ve zpravodaji U nás v kraji
- › 20. 1. 2022 7. ročník konference Příležitost pro region, Hradec Králové
- › 22. 1. 2022 Reportáž Regiony ČT24
- › 25. 1. 2022 Pracovní skupina pro otevřená data Rady vlády pro

Veřejná správa 8

Časopis Ministerstva vnitra České republiky | 2022



Volby do zastupitelstev obcí a do Senátu

téma
Komunální a senátní volby

rozhovor
Karel Šimka: Škála agend NSS je pestrá jako celá veřejná správa

dobrá praxe
Datový portál tvořili s datařským srdcem



Datový portál tvořili s datařským srdcem


Odbor analýz a podpory řízení Krajského úřadu Královéhradeckého kraje spravuje datový portál Data KHK, jehož součástí je i katalog otevřených dat, ve kterém jsou veřejně publikovány sady otevřených dat s územní působností pro celém Královéhradeckém kraji. Datový portál patří mezi nejnovatější krajské projekty v Čechách. Svědčí o tom i několik ocenění

Královéhradecký kraj mezi prvními kraji v Česku otevřel v roce 2018 svá data veřejnosti, tehdy na podnět komise rady Královéhradeckého kraje pro otevřenost. Úřad data získal z odborů prostřednictvím koordinátora otevřených dat, kterým je nyní Odbor analýz a podpory řízení Krajského úřadu Královéhradeckého kraje. Datové sady následně zveřejnil na webových stránkách Královéhradeckého kraje. „Po zkušenostech s realizací pilotního hackathonu k vývoji webových aplikací nad otevřenými daty Královéhradeckého kraje v roce 2019 se ukázalo, že je potřeba otevřená data revidovat a dát jim zcela novou formu.“ vysvětluje podklady se zveřejněním daty Radmila Velnerová, vedoucí odboru analýz a podpory řízení. Podle ní bylo nutné zvolit vhodnou platformu a způsob realizace portálu. Bohatým zdrojem inspirace v této otázce se tehdy stal portál data.irmo, jehož tým pro ně byl velkou oporou pro první kroky. Nová podoba přišla o dva roky později

Portál má oázu i na stránkách statistik všech oblastí. Záměrem bylo vytvoření centrálního datového místa pro veřejnost, které nabízí datové sady otevřených dat na vysoké úrovni kvality a v různých formátech pro jejich další zpracování. „Dále jsme chtěli přiblížit informace široké veřejnosti i v uživatelsky přívětivých formátech, zejména formou mapových výstupů a detailních popisů mapových

Tým datového portálu

Marka Velnerová



Datový portál Královéhradeckého kraje

Tomáš Merta, Milan Šulc, Radmila Velnerová, Královéhradecký kraj a Centrum investic, rozvoje a inovací

Královéhradecký kraj jako jeden z prvních krajů v Česku otevřel v roce 2018 svá data veřejnosti, a to na podnět Komise Rady Královéhradeckého kraje pro otevřenost. Data byla získána napříč odbory prostřednictvím koordinátora otevřených dat, kterým je v současné době Odbor analýz a podpory řízení Krajského úřadu Královéhradeckého kraje. Tyto datové sady byly následně umístěny na webové stránky Královéhradeckého kraje. Avšak v této podobě nebyly otevřené datové sady pro běžného uživatele čitelné. Navíc se po zkušenostech s realizací pilotního hackathonu k vývoji webových aplikací nad otevřenými daty Královéhradeckého kraje v roce 2019 ukázalo, že je potřeba otevřená data revidovat a dát jim zcela novou formu. Ta přišla o dva roky později s novým datovým portálem Data KHK – data.khk.cz. Nicméně cesta k němu byla trnitá a jeho realizace se pro nás stala velkou výzvou. Na zpracování celého portálu jsme totiž měli pouze necelý rok.

PRŮBĚH REALIZACE PORTÁLU

Již během roku 2020 proběhla řada pracovních setkání nad podobou a technickým řešením nového datového portálu kraje, který by sloužil jako centrální informační místo pro veřejnost v oblasti dat z Královéhradeckého kraje. Bylo

Královéhradeckého kraje využití systémovou podporu produktů Esri a má tak možnost využít cloudový systém správy obsahu ArcGIS Online. Nasazení platformy ArcGIS Hub proto bylo rychlé a bez dodatečných finančních nároků. Realizátoři portálu Data KHK již navíc měli s tímto rozhraním nemalé zkušenosti.

Na konci roku 2020 byl z podpory politického vedení schválen záměr realizace datového portálu Radou Královéhradeckého kraje. K realizaci byl odeslán již zmíněný analytický odbor. Tým datových analytiků ještě doplnil GIS specialisty z Centru investic, rozvoje a inovací a externí webový vývojář. Následně vznikla pracovní skupina sdílená se zástupci odboru pro vytvoření jednotné datové základny. V průběhu listopadu roku 2021 byl postupně zpracován nový web, došlo k revizi a aktualizaci otevřených datových sad a vizualizace vybraných statistických ukazatelů popisujících Královéhradecký kraj v datech. Na začátku listopadu 2021 byl portál představen odborné veřejnosti na výroční konferenci Otevřená data 2021 organizované Ministerstvem vnitra ČR a zamestnanosti poté i laické veřejnosti prostřednictvím tiskové konference a následně propagace.

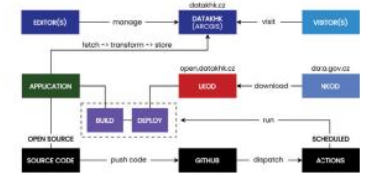
Obr. 1. Homepage portálu data.khk.cz

nutné zvolit vhodnou platformu a způsob realizace portálu. Bohatým zdrojem inspirace v této otázce se stal portál data.irmo (data.irmo.cz). Po osobní návštěvě týmu brněnského portálu, který se pro nás stal velkou oporou, bylo rozhodnuto, že pro realizaci využijeme platformu ArcGIS Hub. Důvody tohoto rozhodnutí byly prosté. Krajský úřad

záměrem bylo vytvoření centrálního datového místa pro veřejnost, které nabízí datové sady otevřených dat na vysoké úrovni kvality a v různých formátech pro jejich další zpracování. „Dále jsme chtěli přiblížit informace široké veřejnosti i v uživatelsky přívětivých formátech, zejména formou mapových výstupů a detailních popisů mapových

Téma 3. Datový portál Královéhradeckého kraje

Téma 3. Datový portál Královéhradeckého kraje



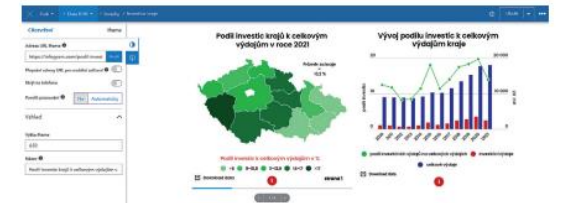
Obr. 3. Schéma napojení Lokálního katalogu otevřených dat na Národní katalog otevřených dat.

LKOD jsme konzultovali s pracovníky portálu data.irmo a Ministerstva vnitra ČR. Naš LKOD je kompletně veřejný a scripty pro jeho sestavení jsou uveřejněny jako open source software na platformě GitHub. Nachází se na adrese github.com/krhk/opa a používá se pro zpracování vlastního LKOD.

VIZUALIZACE DAT NA PORTÁLU

Jak se daty Královéhradeckému kraji lze vyvíjet na základě statistických dat, která jsou získávána z více veřejně i neveřejně dostupných zdrojů a graficky zpracována na portálu Data KHK. K tomu využíváme zalozspenovaný skript, který je uložený na platformě GitHub a podle definice začne stahovat aktuální informace z datového portálu. ArcGIS poskytuje JSON API pro načtení a stažení datových sad, ale je v jiném formátu, než je potřeba pro NKOD. V tomto momentě je nutné stažené datové sady transformovat podle Otevřené formální normy (OFN) do správného formátu. Po transformování jsou jednotlivé datové sady uloženy také na platformu GitHub. Po dokončení synchronizace dat z datového portálu do GitHubu je proveden deployment (nahrazení) LKOD na jeho veřejnou adresu open.data.khk.cz. LKOD je staticky generovaná stránka (static site), a proto se pro deployment skvěle hodí platforma Vercel. S využitím nástroje a platformy Vercel se LKOD dostane na správnou URL adresu a NKOD tak může data harvestovat dle potřeby. Případní zájemci, např.

z řad krajů, mohou zdrojové kódy aplikace kdykoliv převést ze stránky github.com/krhk/opa a použít je pro zpracování vlastního LKOD.



Obr. 4. Vizuální grafy do prostředí ArcGIS Hub

Kdo portál využívá?

Obce

Veřejnost

Média

Studenti

Úřady



Co portál nabízí?

Analýzy

**Otevřená
data**

Statistiky

**Datové
karty**

Mapy





Jaké ESRI produkty používáme?



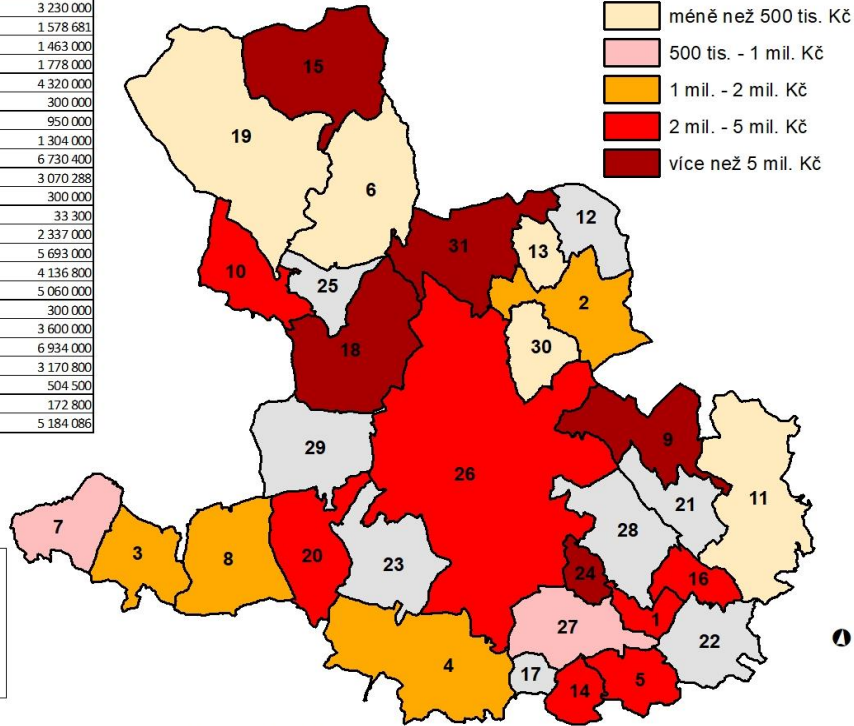
- ArcMap
- ArcGIS Pro
- ArcGIS Online
- ArcGIS StoryMaps
- ArcGIS Dashboards
- ArcGIS Instant Apps
- ArcGIS Hub (datový portál, katalog otevřených dat)



Investice Královéhradeckého kraje do obcí správního obvodu ORP Trutnov za období 2017-2021

Obce	Celková výše investic (v Kč)
1 Batňovice	3 230 000
2 Bernartice	1 578 681
3 Dolní Olešnice	1 463 000
4 Hajnice	1 778 000
5 Havlovice	4 320 000
6 Horní Maršov	300 000
7 Horní Olešnice	950 000
8 Chotěvice	1 304 000
9 Chvaleč	6 730 400
10 Janské Lázně	3 070 288
11 Jívka	300 000
12 Lampertice	33 300
13 Královec	2 337 000
14 Lampertice	5 693 000
15 Malá Úpa	4 136 800
16 Malé Svatoňovice	5 060 000
17 Pec pod Sněžkou	300 000
18 Pilníkov	3 600 000
19 Suchovršice	6 934 000
20 Mladé Buky	3 170 800
21 Pec pod Sněžkou	504 500
22 Pilníkov	172 800
23 Žacléř	5 184 086

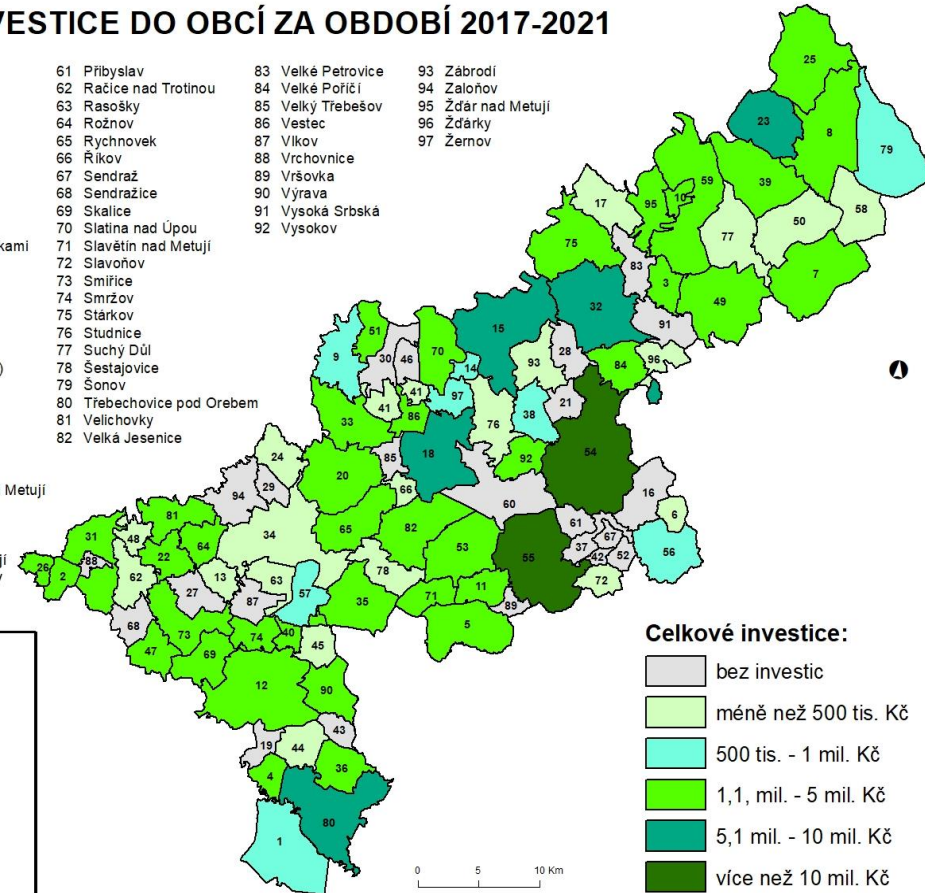
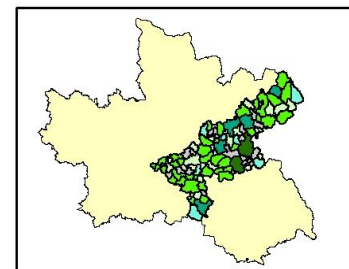
Výše investic:



Poznámka: Správní obvod ORP Trutnov - celkové investice ve výši 62 150 655 Kč

INVESTICE DO OBCÍ ZA OBDOBÍ 2017-2021

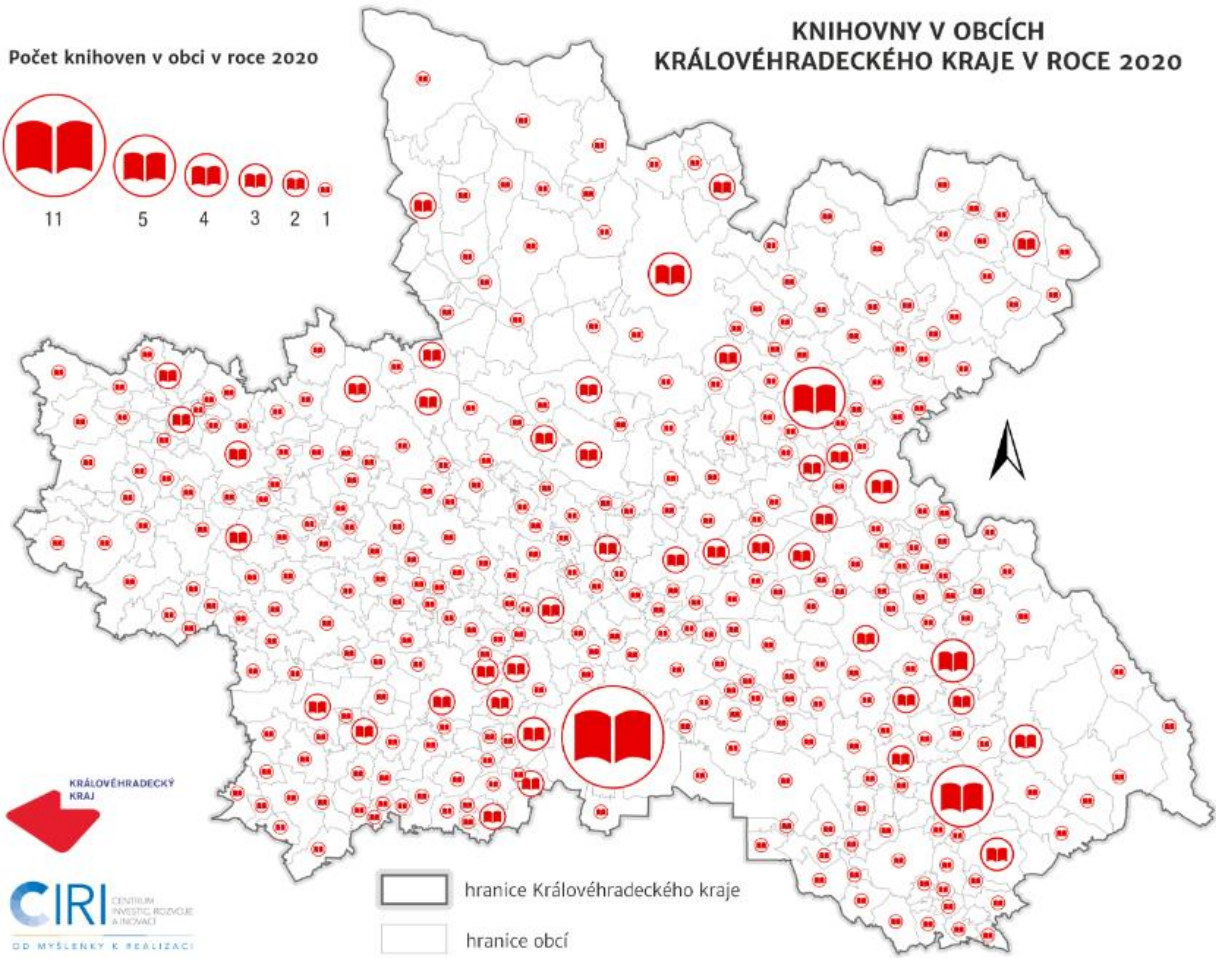

1 Bělč nad Orlicí	31 Hoříněves	61 Přibyslav	83 Velké Petrovice	93 Zábrodí
2 Benátky	32 Hronov	62 Račice nad Trotinou	84 Velké Poříčí	94 Zaloňov
3 Bezděkov nad Metují	33 Chvalkovice	63 Rasošky	85 Velký Třebešov	95 Žďar nad Metují
4 Blešno	34 Jaroměř	64 Rožnov	86 Vestec	96 Ždárky
5 Bohuslavice	35 Jasenná	65 Rychnovek	87 Vlkov	97 Žernov
6 Borová	36 Jeníkovi	66 Říkov	88 Vrchovnice	
7 Božanov	37 Jestřebí	67 Sendraž	89 Vršovka	
8 Broumov	38 Kramolna	68 Sendražice	90 Výrava	
9 Brzice	39 Křinice	69 Skalice	91 Vysoká Srbská	
10 Bukovice	40 Lejšovka	70 Slatina nad Úpou	92 Vysokov	
11 Černčice	41 Lhota pod Hoříčkami	71 Slavětín nad Metují		
12 Cernilov	42 Libchyně	72 Slavoňov		
13 Cernožice	43 Liblíkovice	73 Smiřice		
14 Červená Hora	44 Librantice	74 Smržov		
15 Červený Kostelec	45 Libřice	75 Stárvkov		
16 Česká Čermná	46 Litoboř	76 Studnice		
17 Česká Metuje	47 Lochenice	77 Suchý Důl		
18 Česká Skalice	48 Lužany (okr. HK)	78 Šestajovice		
19 Divec	49 Machov	79 Šonov		
20 Dolany	50 Martinkovice	80 Třebechovice pod Orebem		
21 Dolní Radechová	51 Mezilečí	81 Velichovky		
22 Habřina	52 Mezilečí	82 Velká Jesenice		
23 Hejtmánkovice	53 Nahořany			
24 Heřmanice	54 Náchod			
25 Heřmánkovice	55 Nové Město nad Metují			
26 Hněvčev	56 Nový Hrádek			
27 Holohlavy	57 Nový Ples			
28 Horní Radechová	58 Otovice			
29 Hořenice	59 Police nad Metují			
30 Hoříčky	60 Provodov-Šonov			



Celkové investice:



Počet knihoven v obci v roce 2020

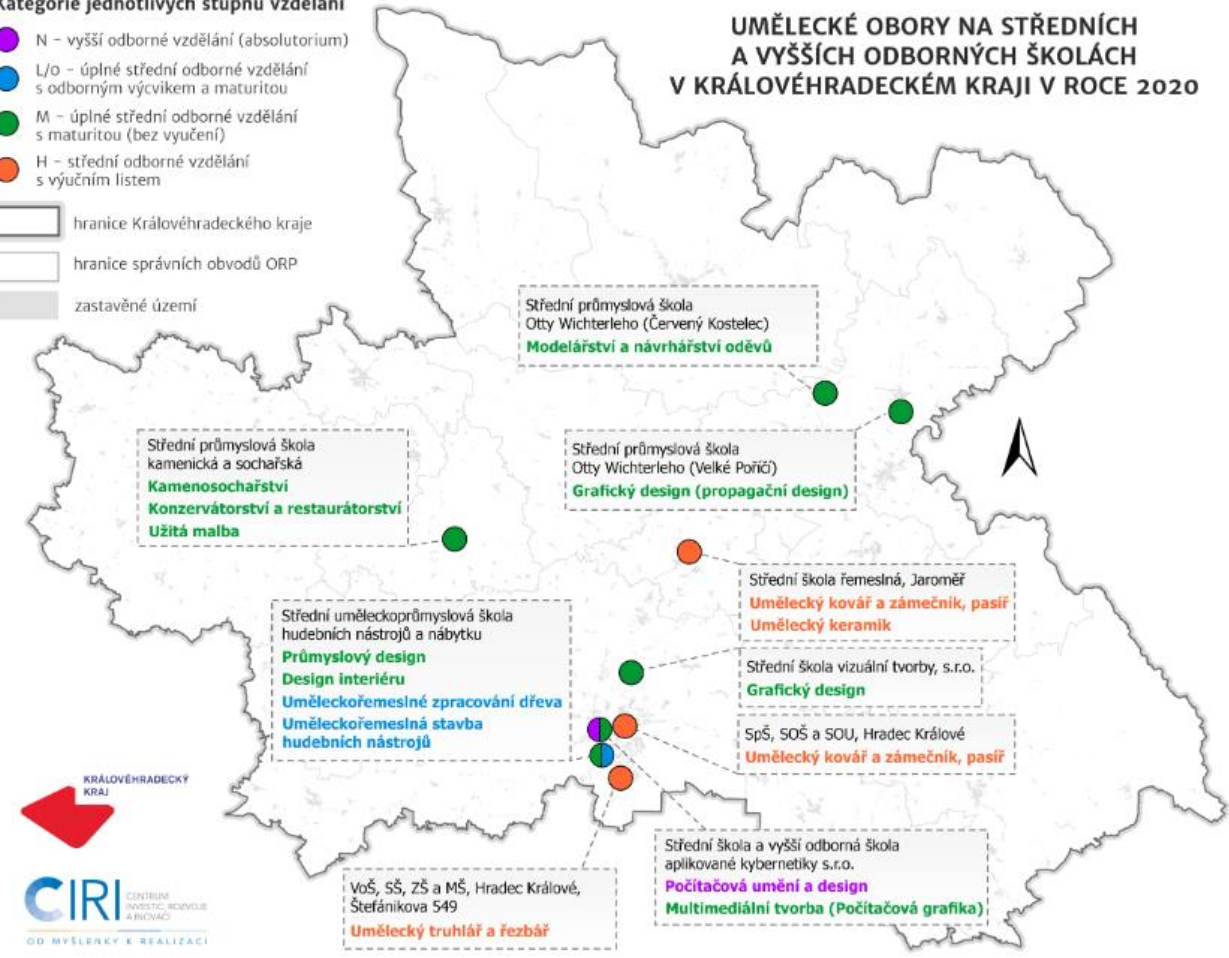


KNIHOVNY V OBCÍCH KRÁLOVÉHRADECKÉHO KRAJE V ROCE 2020

Kategorie jednotlivých stupňů vzdělání

- N – vyšší odborné vzdělání (absolutorium)
 - L/O – úplné střední odborné vzdělání s odborným výcvikem a maturitou
 - M – úplné střední odborné vzdělání s maturitou (bez vyučení)
 - H – střední odborné vzdělání s výučním listem
- hranice Královéhradeckého kraje
 hranice správních obvodů ORP
 zastavěné území

UMĚLECKÉ OBORY NA STŘEDNÍCH A VYŠŠÍCH ODBORNÝCH ŠKOLÁCH V KRÁLOVÉHRADECKÉM KRAJI V ROCE 2020





Královéhradecký kraj

 Upravit domovskou stránku

Složky



Filtry














Kategorie

- Kraj a dotace (1)
- Investice kraje (4)
- Lidé a sociální služby (2)
- Zdravotnictví a zdraví (2)
- IZS a bezpečnost (3)
- Veřejná doprava a silnice (12)
- Ekonomika a trh práce (5)
- Školství a výzkum (6)
- Kultura a cestovní ruch (19)
- Životní prostředí (1)

Typ položky

- Maps
- Layers
- Scenes

1 - 20, celkem: 266 ve složce Tomas_Slezak_DATAKHK

<input type="checkbox"/>	Název			Změněno
<input type="checkbox"/>	Sociální služby - poskyvatelé sociálních služeb	Instant App		☆ ... 18. 10. 2022
<input type="checkbox"/>	Sociální služby - poskyvatelé sociálních služeb	Web Map		☆ ... 18. 10. 2022
<input type="checkbox"/>	Hackathon 2022 partneři	Hub Page	 + Z	☆ ... 14. 10. 2022
<input type="checkbox"/>	Hackathon 2022 mentoři a porotci	Hub Page	 + Z	☆ ... 10. 10. 2022
<input type="checkbox"/>	Železniční doprava	Web Map		☆ ... 7. 10. 2022
<input type="checkbox"/>	Autobusová doprava	Web Map		☆ ... 7. 10. 2022
<input type="checkbox"/>	Výluky v železniční dopravě	Feature Layer (hostované)		☆ ... 7. 10. 2022
<input type="checkbox"/>	Omezení v dopravě	Feature Layer (hostované)		☆ ... 7. 10. 2022
<input type="checkbox"/>	Omezení v autobusové dopravě	Web Map		☆ ... 7. 10. 2022
<input type="checkbox"/>	Omezení v dopravě	Service Definition		☆ ... 7. 10. 2022
<input type="checkbox"/>	Výluky v železniční dopravě	Web Map		☆ ... 7. 10. 2022
<input type="checkbox"/>	Výluky v železniční dopravě	Service Definition		☆ ... 7. 10. 2022
<input type="checkbox"/>	ALL Digital	Hub Page	 + Z	☆ ... 5. 10. 2022

Nedávno přidany obsah



Židovské památky

Feature Layer

Vytvořeno: 29. 9. 2022
Aktualizováno: 4. 10. 2022
Počty zobrazení: 6

Tomas_Slezak_DA...



Zámky

Feature Layer

Vytvořeno: 29. 9. 2022
Aktualizováno: 4. 10. 2022
Počty zobrazení: 5

Tomas_Slezak_DA...



Zábavní centra

Feature Layer

Vytvořeno: 29. 9. 2022
Aktualizováno: 4. 10. 2022
Počty zobrazení: 7

Tomas_Slezak_DA...

Pečovat o doporučený obsah



Technické památky

Feature Layer

Vytvořeno: 29. 9. 2022
Aktualizováno: 4. 10. 2022
Počty zobrazení: 3

Tomas_Slezak_DA...



Rozhledny a vyhlídky

Feature Layer

Vytvořeno: 29. 9. 2022
Aktualizováno: 4. 10. 2022
Počty zobrazení: 4

Tomas_Slezak_DA...



Přírodní zajímavosti

Feature Layer

Vytvořeno: 29. 9. 2022
Aktualizováno: 4. 10. 2022
Počty zobrazení: 4

Tomas_Slezak_DA...



Pevnosti a opevnění

Feature Layer

Vytvořeno: 29. 9. 2022
Aktualizováno: 4. 10. 2022
Počty zobrazení: 3

Tomas_Slezak_DA...



Lanovky

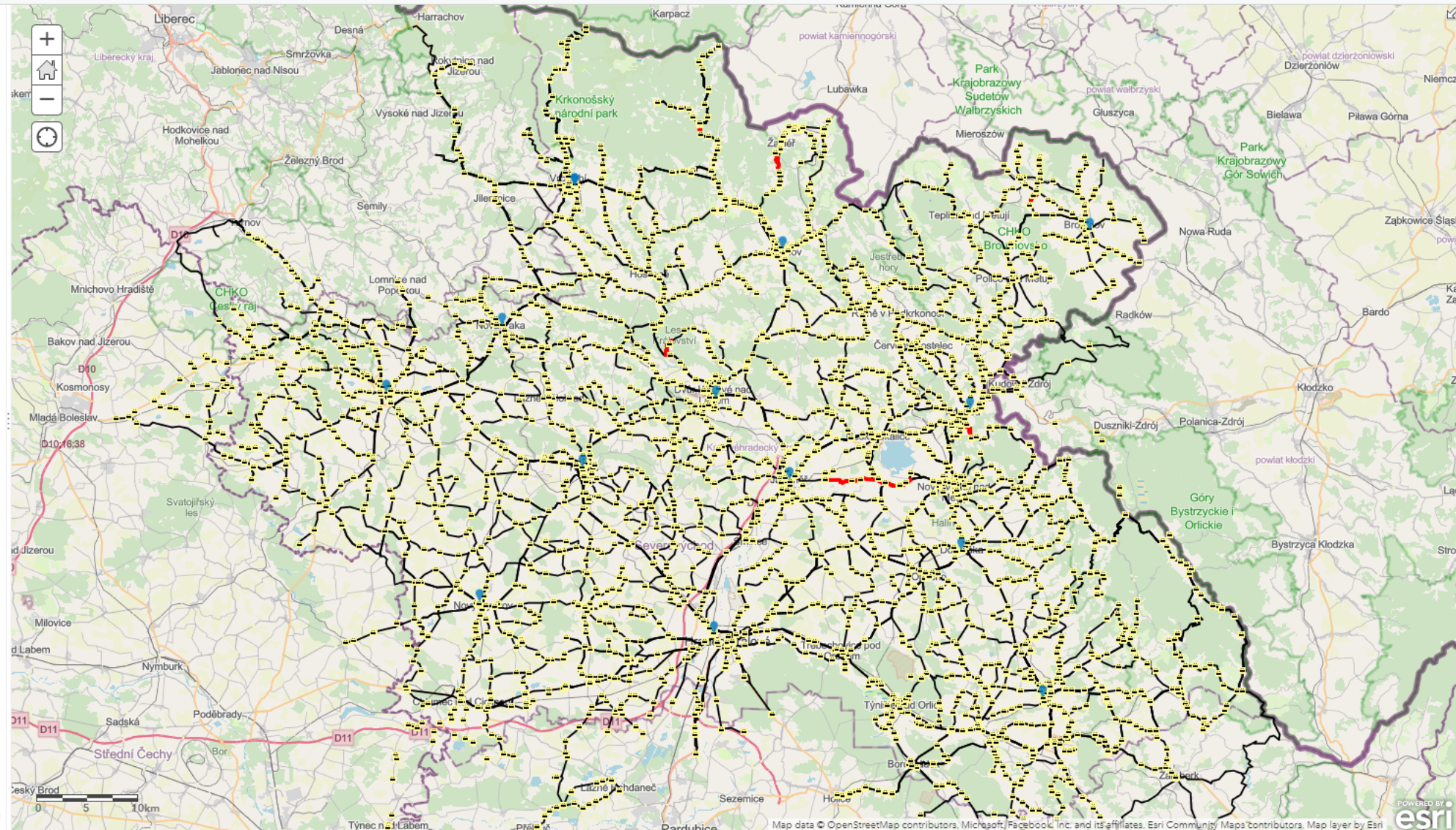
Feature Layer

Vytvořeno: 28. 9. 2022
Aktualizováno: 4. 10. 2022
Počty zobrazení: 10

Tomas_Slezak_DA...

Zobrazit veškerý obsah skupiny


- Legenda
- Informační centra autobusových dopravců IREDO
- Autobusové zastávky IREDO
- Omezení v dopravě
- Autobusové linky IREDO



Rozšíření strategické průmyslové zóny Solnice – Kvasiny a zlepšení veřejné infrastruktury v Královéhradeckém regionu

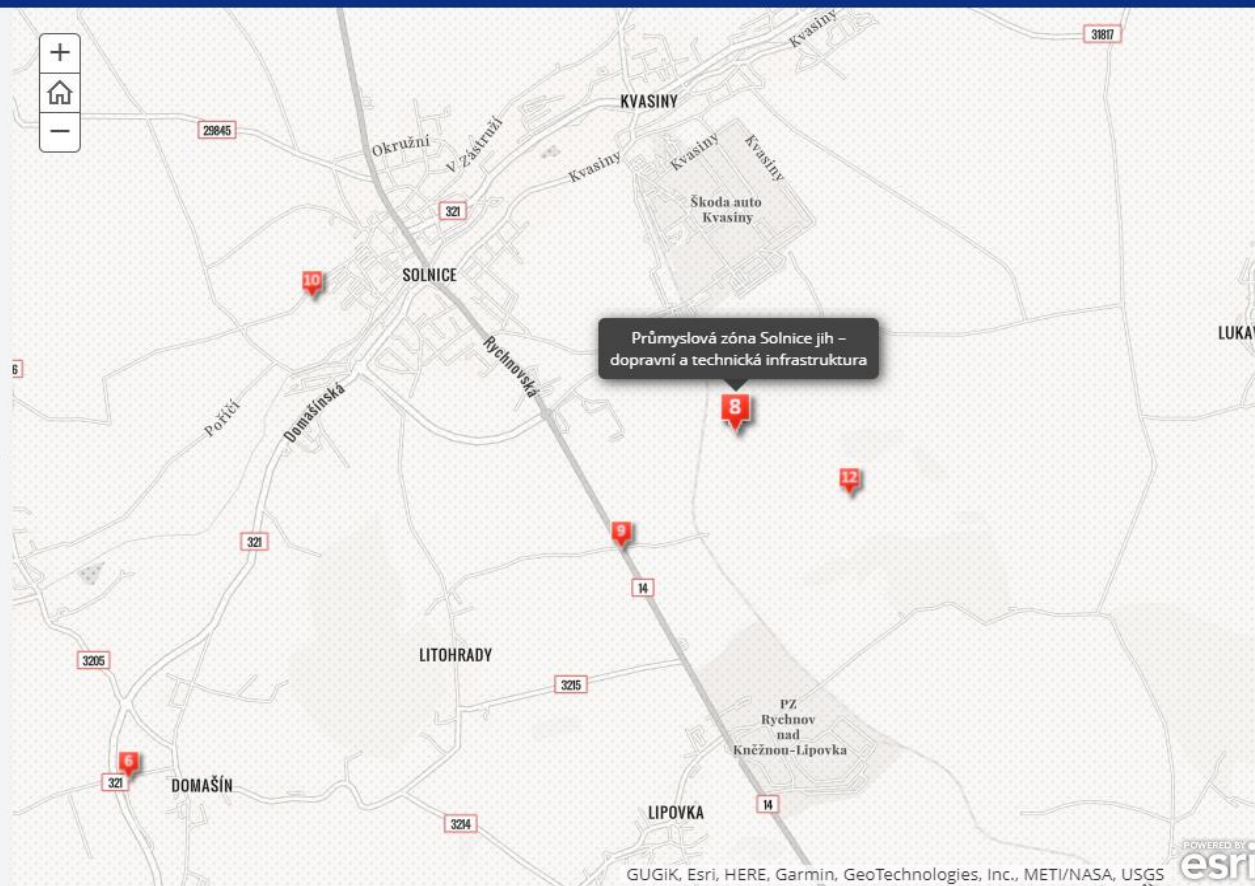
Datový portál Královéhradeckého kraje

Projekt je řešen na základě Usnesení vlády České republiky č. 97 ze dne 09. února 2015



Průmyslová zóna Solnice jih –
dopravní a technická
infrastruktura

státní dotace dle Usnesení vlády České republiky budou představovat zhruba 410 mil. Kč, celkové náklady budou představovat zhruba 736 mil. Kč



GUGIK, Esri, HERE, Garmin, GeoTechnologies, Inc., METI/NASA, USGS

- 1

Modernizace VOŠ a SPŠ Rychnov nad Kněžnou – I.
- 2

Modernizace VOŠ a SPŠ Rychnov nad Kněžnou – II.
- 3

Rekonstrukce vozovky III/30821 Spy - Nové Město
- 4

Výkupy pozemků - zajištění průmyslové zóny pro
- 5

II/298 Opočno, obchvat I. etapa
- 6

II/321 Černíkovice – Domašín, obchvat
- 7

Modernizace vybavení a zlepšení přístupnosti HZS
- 8

Průmyslová zóna Solnice jih – dopravní a technická
- 9

Nová okružní křižovatka na I/14 v místě napojení
- 10

I/14 Solnice, obchvat
- 11


II/318 Častolovice, obchvat
- 12

Komunikace průmyslová z

Top 13 turistických zajímavostí Královéhradeckého kraje

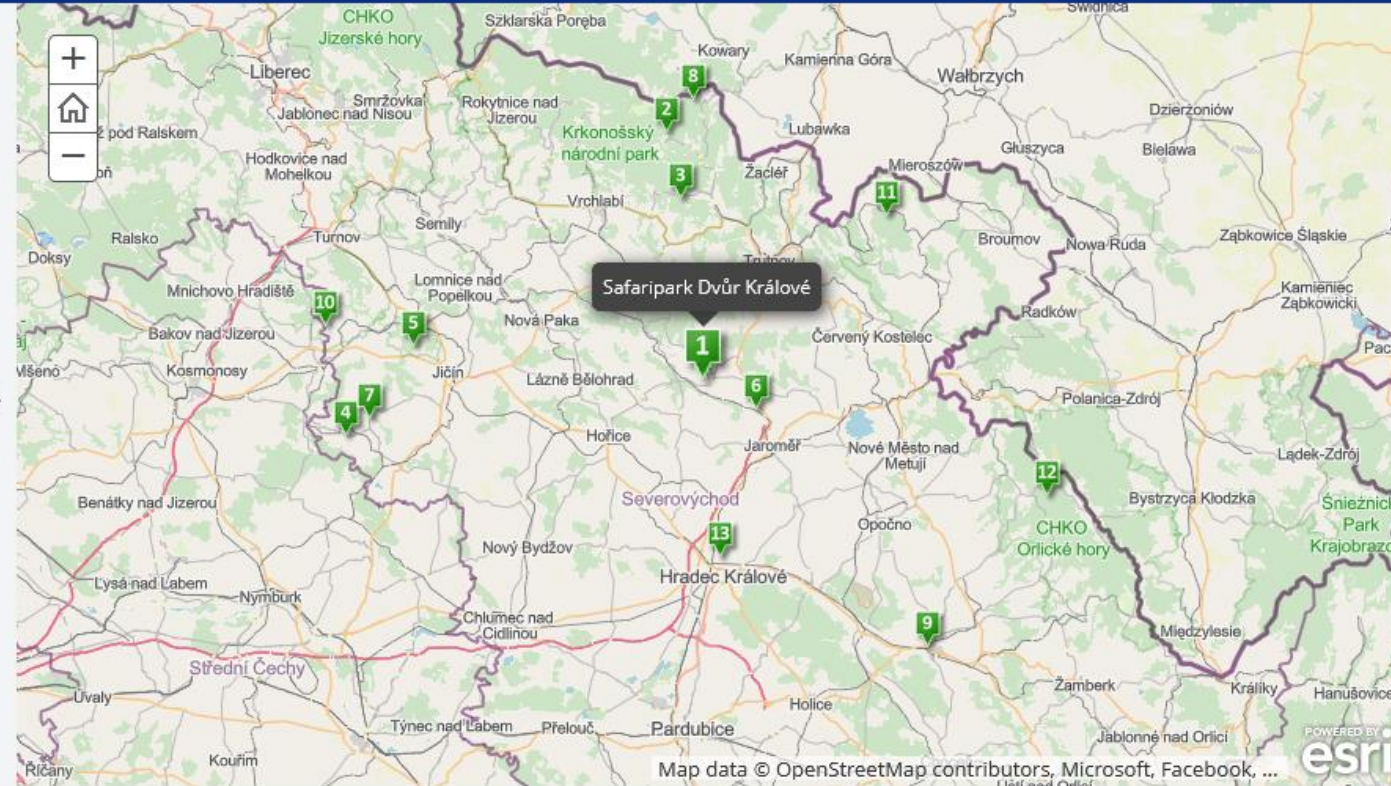
Datový portál Královéhradeckého kraje

Nejnavštěvovanější turistické zajímavosti kraje v roce 2019 a 2020. Návštěvnost turistických cílů v roce 2020 výrazně ovlivnila omezení z důvodu epidemie Covid-19. Některé vnitřní turistické cíle byly po velkou část roku buďto zcela uzavřeny případně byla návštěvnost kapacitně a jinak omezena. Lidé také dávali přednost volně dostupným turistickým cílům mimo uzavřené prostory. Mezi top 10 cílů v kraji se dostala nová rozhledna na Velké Deštné, otevřená koncem roku 2019. Zdrojem dat je Czech Tourism, Tourdata.



Safaripark Dvůr
Králové

V roce 2021 tento turistický cíl navštívilo 543 772 registrovaných návštěvníků. V pandemickém roce 2020 téměř o 100 tisíc méně, tj. celkem 450 852.



Safaripark Dvůr Králové



Lanová dráha Sněžka



Stezka korunami stromů
Krkonoše



Zámek Dětenice



Prachovské skály



Hospital Kuks



Hrad a zámek Staré Hradky



Pěší turistická trasa z boudy
Jelenka na Sněžku



Zámek Častolovice -
zvěřinec



Hřiště

PROGNÓZA KE STAŽENÍ

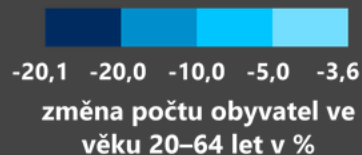


PROGNÓZA DEMOGRAFICKÉHO VÝVOJE Královéhradeckého kraje

Průměrný úbytek obyvatelstva v obcích v subúrodních se vyznačují vyšším podílem dětské složky.

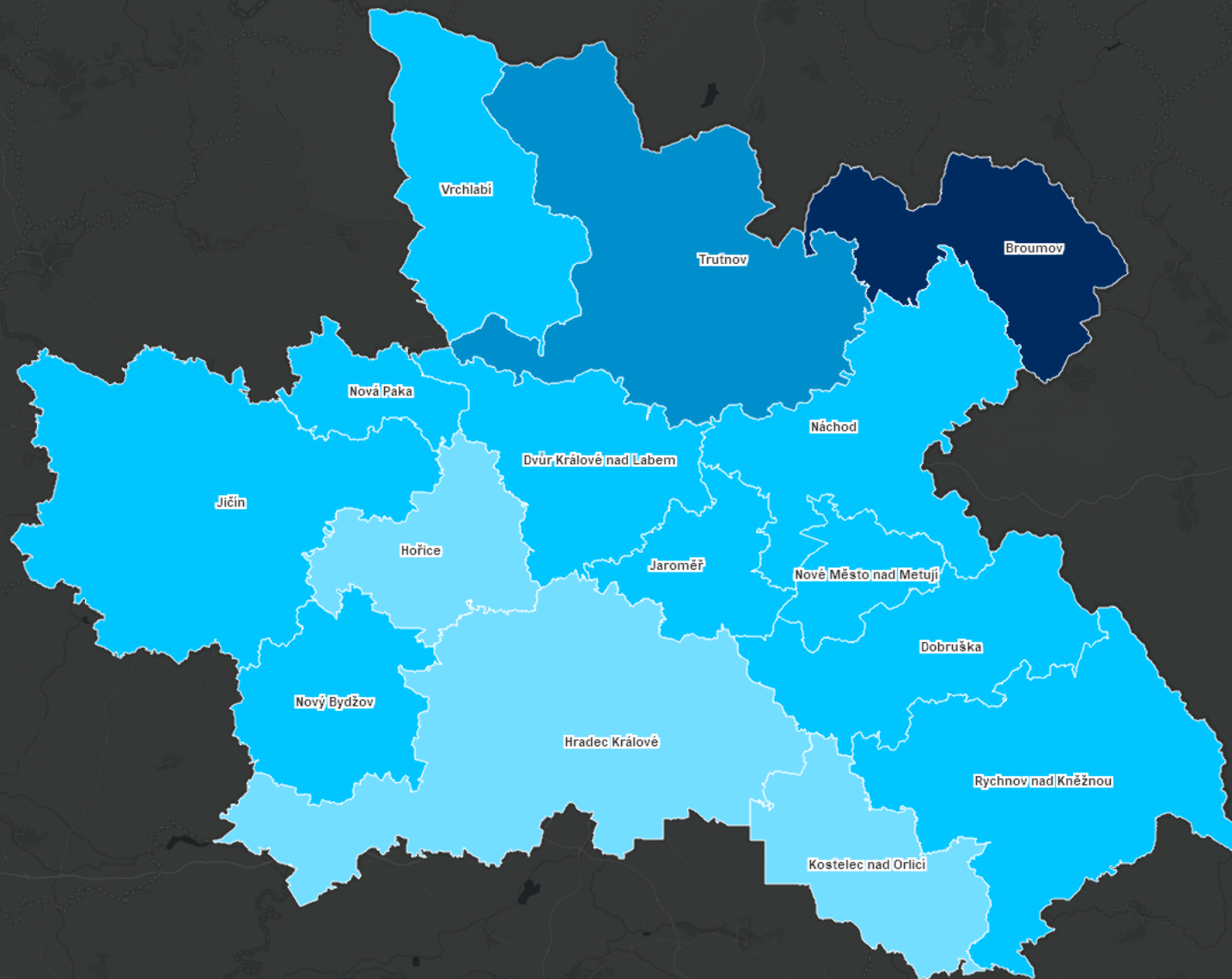
Změna produktivní složky obyvatelstva v letech 2017–2030

LEGENDA



Dynamičtější pokles početního stavu, než jaký očekáváme v případě předproduktivní složky, čeká obyvatelstvo v produktivním věku, a to přesto, že v první fázi, kdy budou přes hranici 65 let přecházet generace narozených v rozmezí let 1953–1965, bude relativní úbytek srovnatelný s analogickým úbytkem počtu osob v předproduktivním věku. Největší pokles, a to o zhruba 20 %, bychom měli zaznamenat ve SO ORP Broumov. Naopak nejmenší pokles (do 5 %) očekáváme v jižní části kraje, jmenovitě v pásu tvořeném SO ORP Nová Paka, Hradec Králové a Kostelec nad Orlicí. Od roku 2030 se pak očekávaný pokles dále prohloubí.

Podíl produktivní složky obyvatelstva v roce 2030



STRÁNKY SOUTĚŽE VESNICE ROKU



VESNICE ROKU

Královéhradeckého kraje



Přehled oceněných obcí (všechna ocenění)

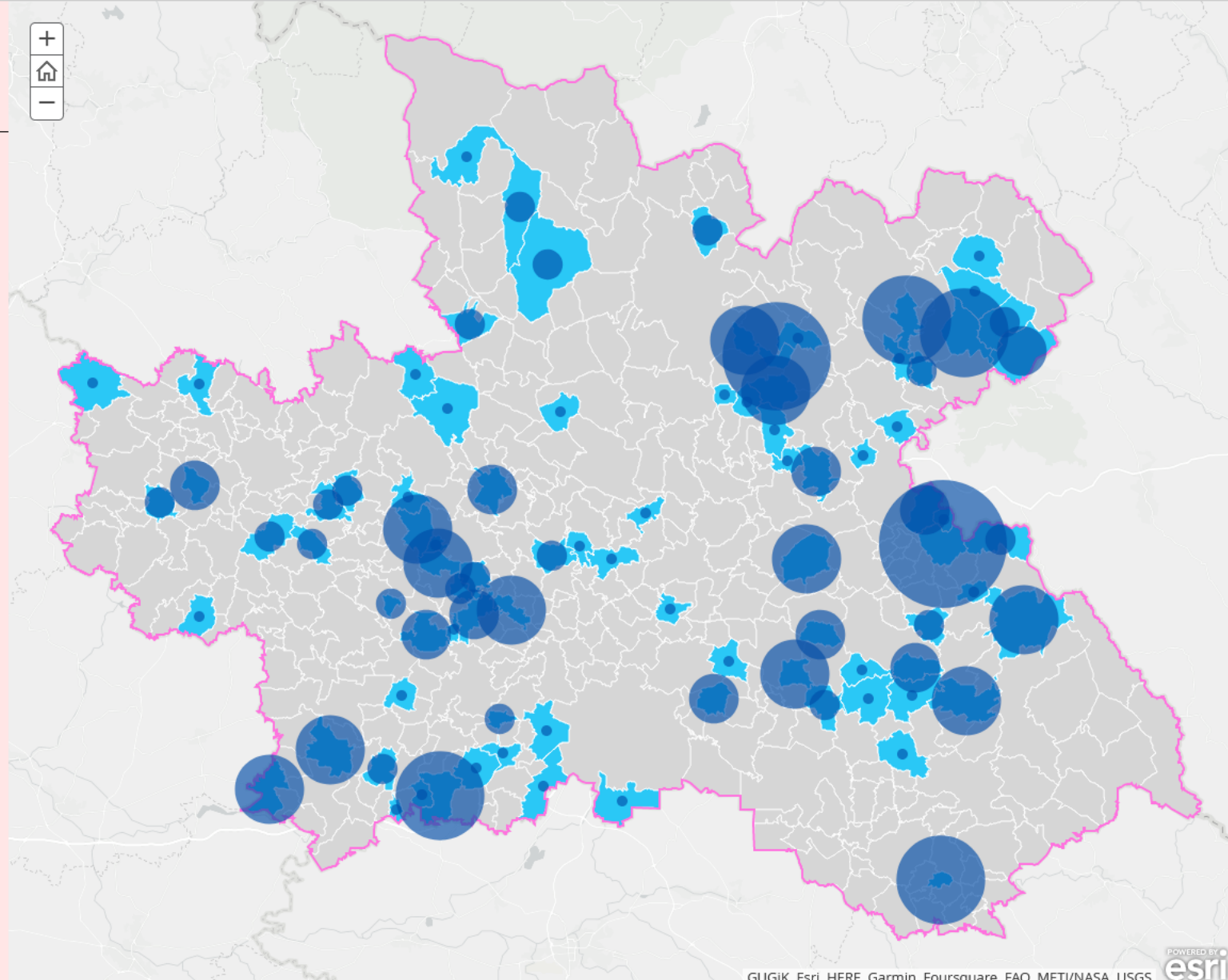
Za celou dobu historie soutěže získalo nějakou z cen 86 obcí, které si odnesly dohromady 186 ocenění. **Nejúspěšnější obcí je městys Nový Hrádek** z Náchodska, kterému bylo uděleno 5 stuh a 2 ceny hejtmana. V celkovém součtu jsou ještě velmi úspěšné obce **Batňovice** z Trutnovska (6 ocenění), **Suchý Důl** a **Žďár nad Metují** z Náchodska, **Kratonohy** z Hradecka a **Vrbice** z Rychnovska (všechny mají po 5 oceněních). Obec Vrbice je ukázkou toho, že i obec s necelými 150 obyvateli může být úspěšná a pro ostatní malé obce tak může být dobrým příkladem. Nejvíce oceněných obcí pochází z Náchodska (44) a Hradecka (42).

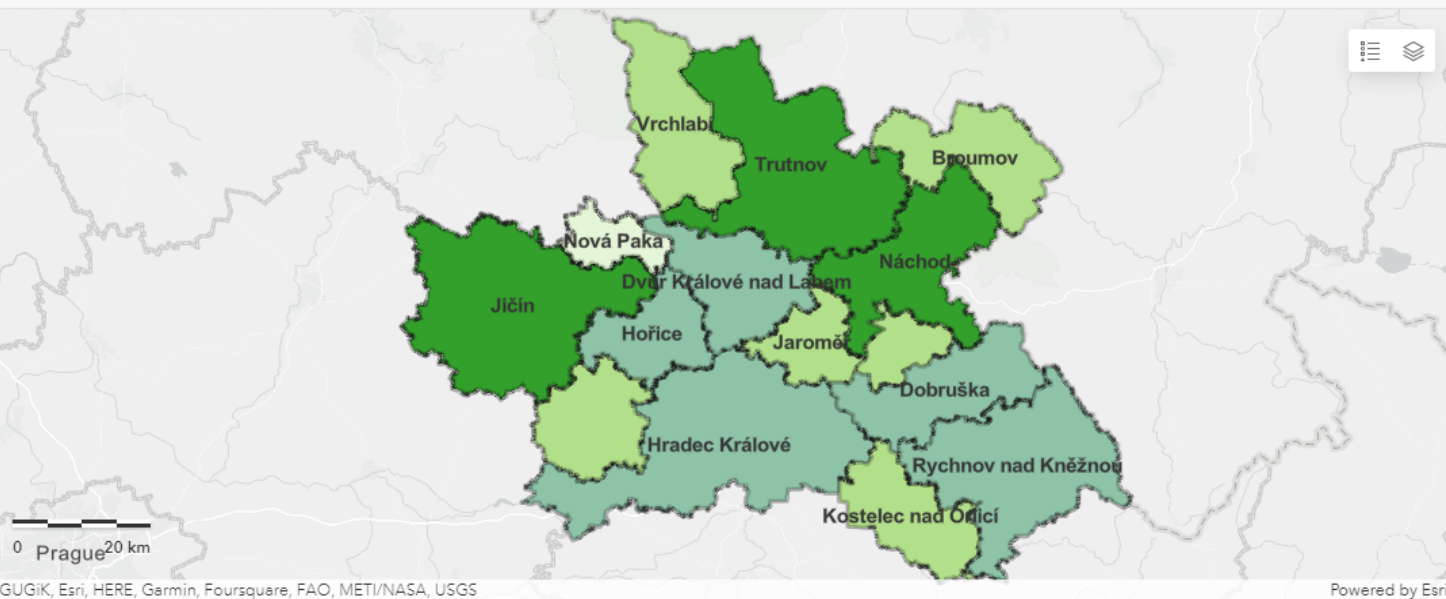
Poklikem na obec v mapě si zobrazíte detailní informace o oceněné obci (čím větší kruh, tím více ocenění obec získala) →

Přehled oceněných obcí (všechny stuhy)

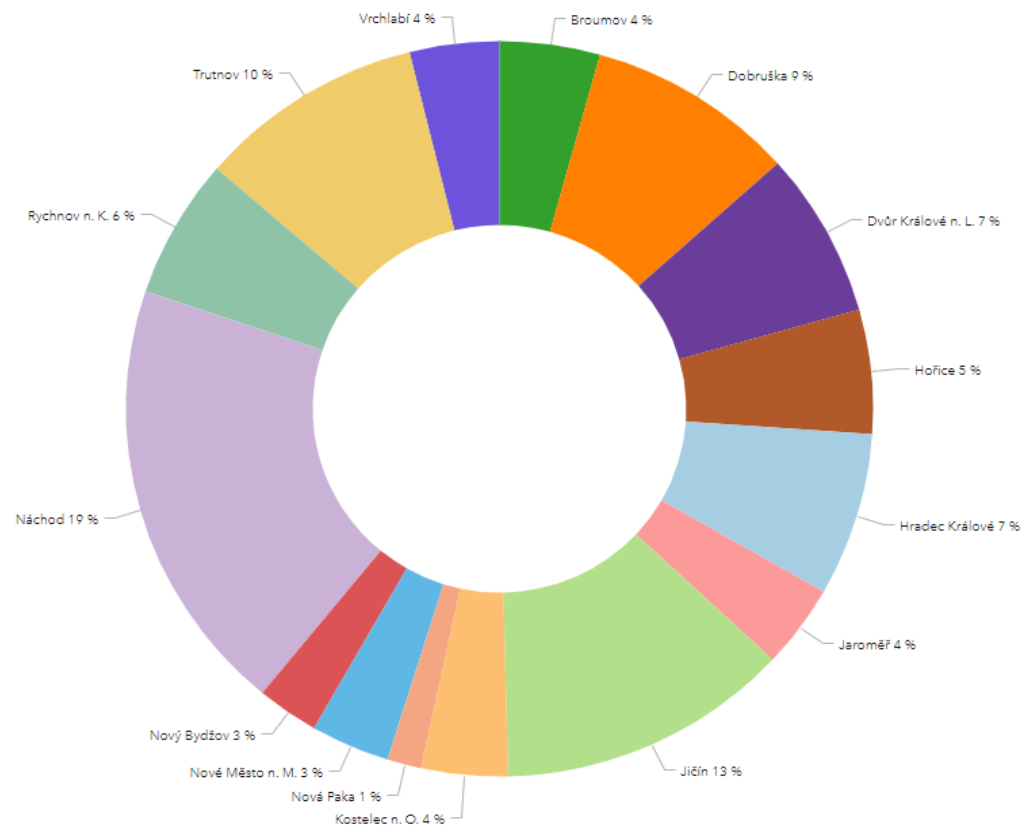
Po podání přihlášky má obec možnost získat jednu z pěti udělovaných stuh:

- **Zlatá stuha** (za vítězství v krajském kole)
- **Modrá stuha** (za společenský život)
- **Bílá stuha** (za činnost mládeže)
- **Zelená stuha** (za péči o zeleň a životní prostředí)
- **Oranžová stuha** (za spolupráci obce a zemědělského subjektu)

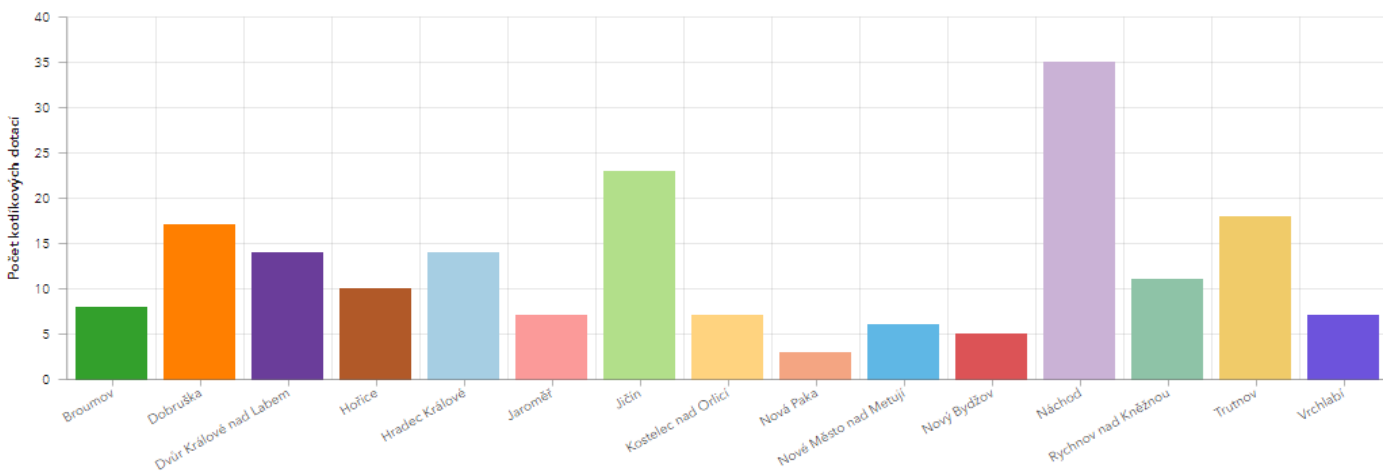




Výše schválených kotlíkových dotací (v Kč)



Počet schválených kotlíkových dotací



Správní obvody ORP Královéhradeckého kraje

Broumov	932 500	Dobruška	1 940 000	Dvůr Králové n. L.	1 567 500	Hořice	1 172 500	Hradec Králové	1 545 000
Jaroměř	787 500	Jičín	2 730 000	Kostelec n. O.	802 500	Nová Paka	317 500	Nové Město n. M.	732 500
Nový Bydžov	580 000	Náchod	4 133 000	Rychnov n. K.	1 322 500	Trutnov	2 107 500	Vrchlabí	832 500

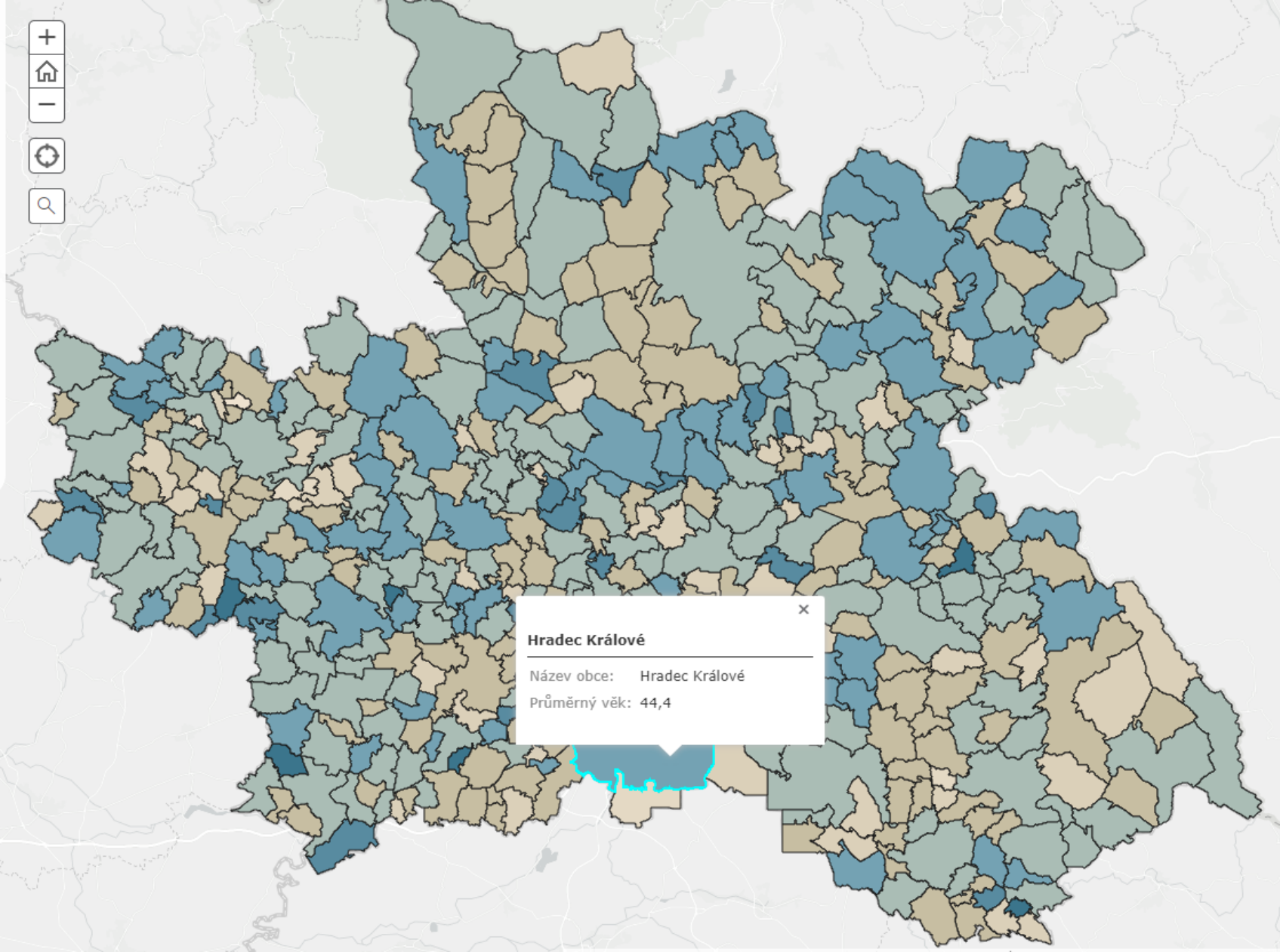
Data poskytl Odbor regionálního rozvoje, grantů a dotací Krajského úřadu Královéhradeckého kraje.

PRŮMĚRNÝ VĚK OBYVATEL (data k 01.01.2021)

Průměrný věk:

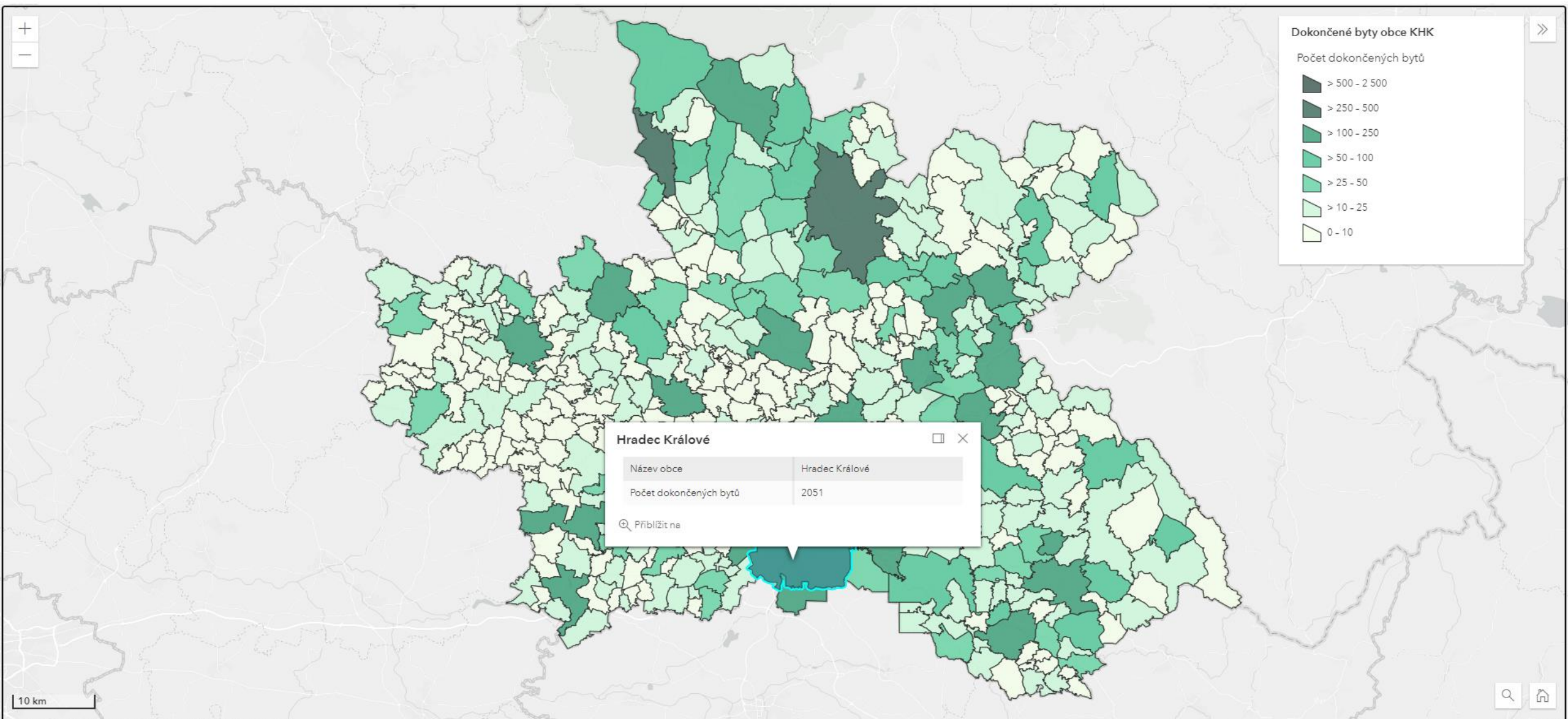


 **Ideální pro publikaci na webu přes iFrame**



Prague

Dokončené byty v obcích v letech 2011 - 2020







Jaké jiné produkty používáme?



📁 Aplikace na tvorbu infografik

📁 Mnoho druhů grafů

📁 Mnoho možností zobrazení

📁 Velký výběr obrázků

📁 Rychlá podpora

📁 Neustálé napojení na zdroj

infogr.am



infogram Try Enterprise

DK Data KHK Team Business account

Library

- All Projects
- Kraj, dotace
- Investice kraje
- Lidé, sociální služby
- Zdravotnictví, zdraví
- IZS, bezpečnost
- Veřejná doprava, siln...
- Ekonomika, trh práce
- Školství, výzkum
- Kultura, cestovní ruch
- Životní prostředí

Analytics

Manage teams

Branding

Content library

Zdravotnictví, zdraví


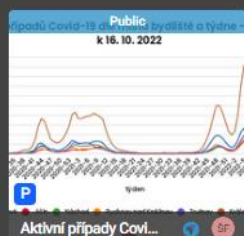
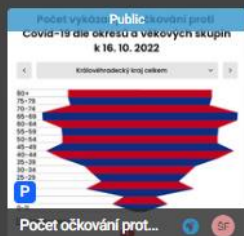
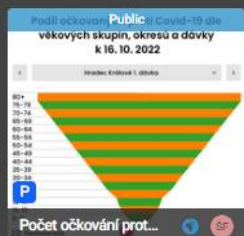
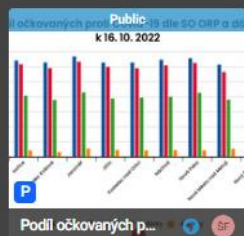
32 projects

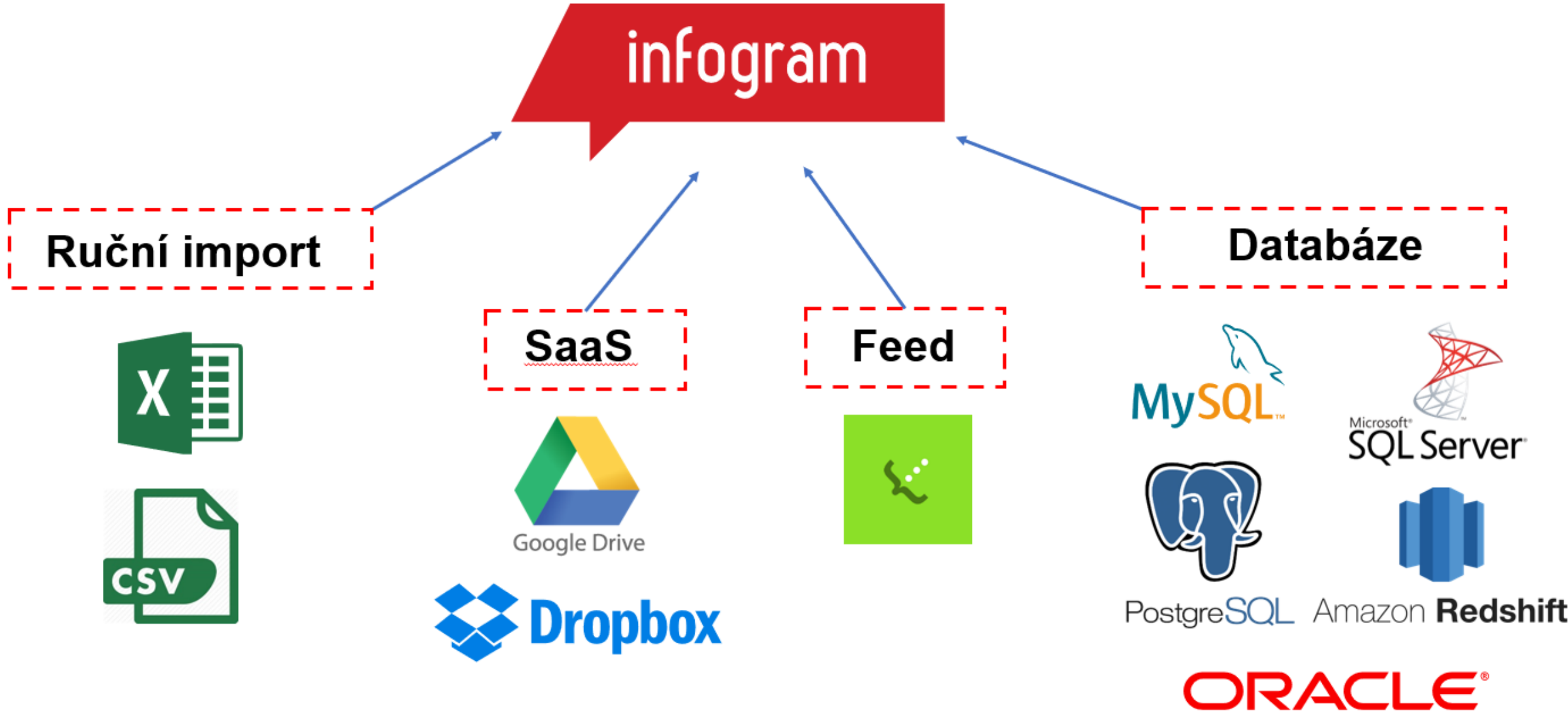
Infographics Reports Slides Dashboards Social media Posters Whiteboards Responsive web and mobile layouts Import file...






ZR ŠF IP DK

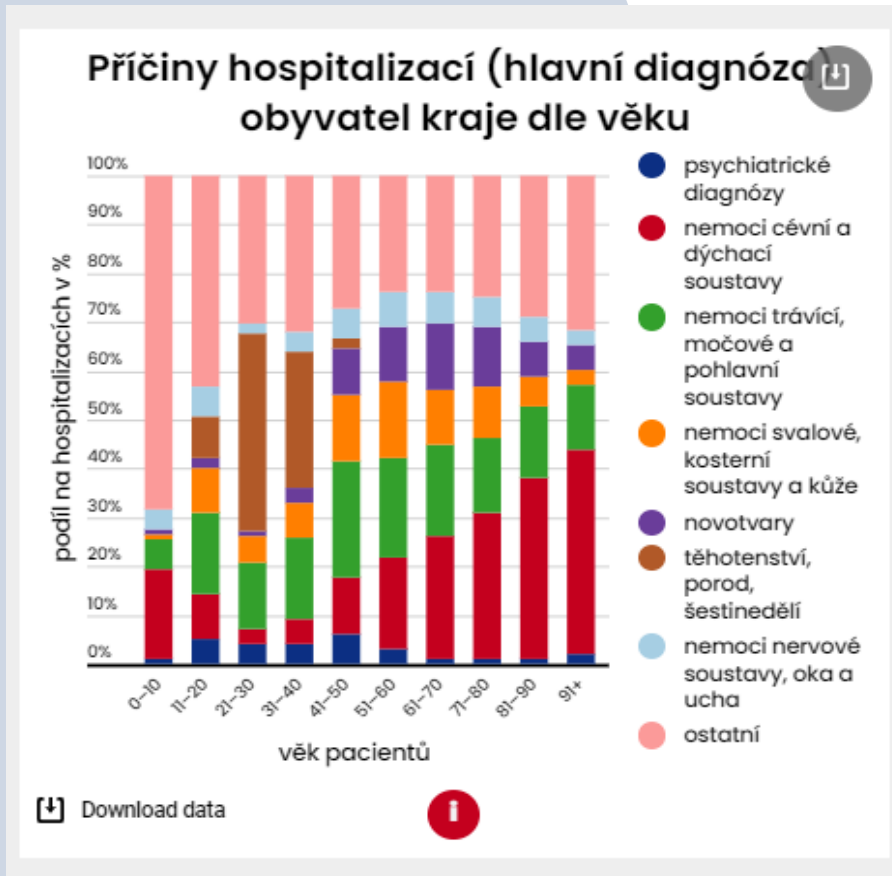
Select all

Filter Search by name or author











-  Zveřejnění
-  URL
-  Řádek
-  iFrame
-  Propojení




Public on the web
Your project will have a publicly viewable URL that appears in search engines

Private
Keep your project private and only viewable to you and those with a private link

Share
Embed
Tracking links

View online


Email



Řádek

Aplikace

Obrázek

Mezera

Text

Průzkum

Kategorie

Kontaktní informace

Mapa

Graf

Iframe

Souhrnná statistika

Galerie

Stav kraje v datech > [Statistická data v grafech](#) > [Zdravotnictví, zdraví](#) > Zdraví

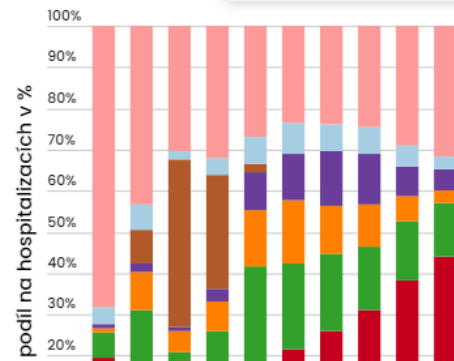
Vybrané ukazatele o Královéhradeckém kraji – Zdraví

Souhrnné statistiky o zdraví v kraji

Iframe
</>

Přetáhněte sem widget.

Příčiny hospitalizací obyvatel

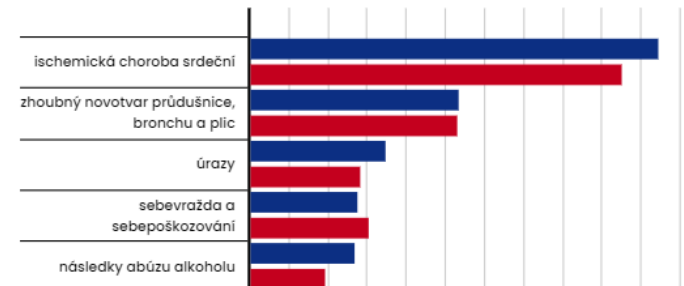


diagnóza) šků

- psychiatrické diagnózy
- nemoci cévní a dýchací soustavy
- nemoci trávicí, močové a pohlavní soustavy
- nemoci svalové, kosterní soustavy a kůže
- novotvary
- těhotenství, porod.

Počet předčasných úmrtí na 100 000 obyvatel – muži

Nejčastější příčina 1-6





Vizualizace dat



Sekce EVROPSKÁ UNIE

Vývoj zemí Evropské unie

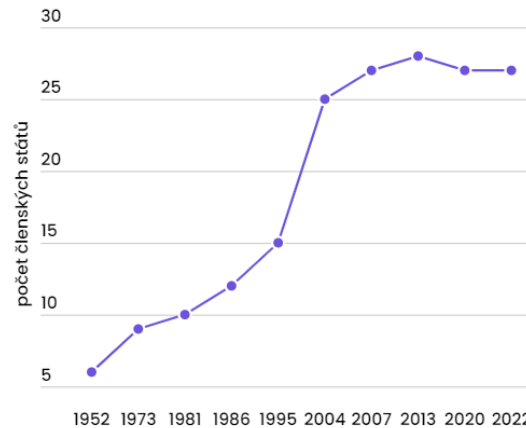
1952



● není členem ● člen

Download data

Historie EU – vývoj spolupráce evropských států



Download data

Počet živě narozených v zemích EU

1960

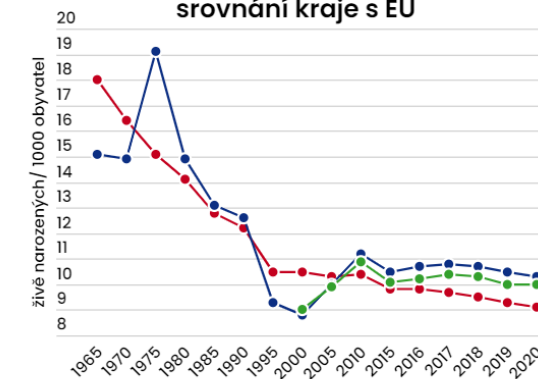


Počet živě narozených

0 300 000 600 000 900 000 1 200 000

Download data

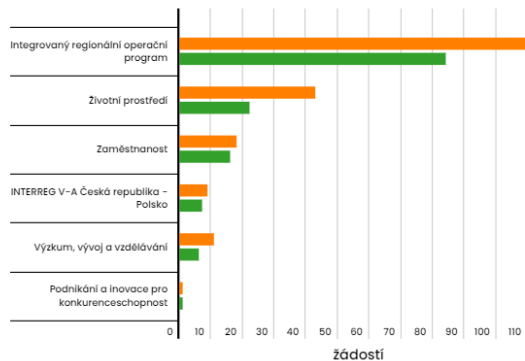
Živě narozených na 1000 obyvatel srovnání kraje s EU



● EU - 27 (2020) ● Česká republika ● Královéhradecký kraj

Download data

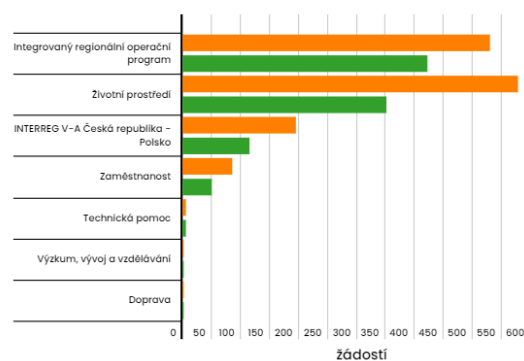
Počty projektů EU dle operačního programu – žadatel kraj



● počet projektů ● počet schválených projektů

Download data

Počty projektů EU dle operačního programu – žadatel obec



● počet projektů ● počet schválených projektů

Download data

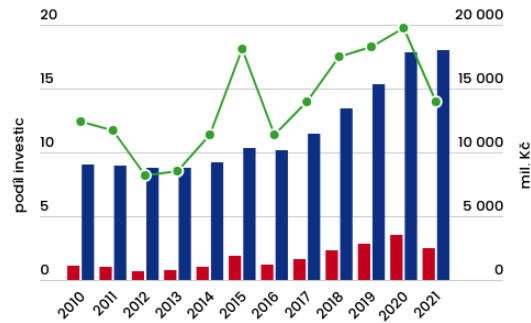
Hlavní města členských států Evropské unie

Datový portál Královéhradeckého kraje



Sekce INVESTICE KRAJE

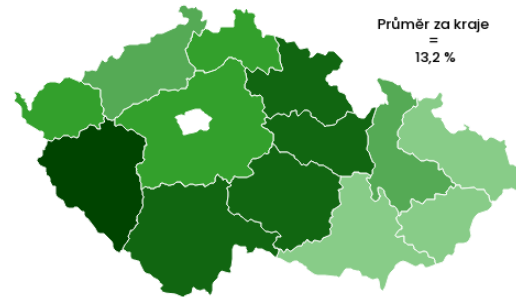
Vývoj podílu investic k celkovým výdajům kraje



● podíl investičních výdajů na celkových výdajích ● investiční výdaje
● celkové výdaje

Download data

Podíl investic krajů k celkovým výdajům v roce 2021

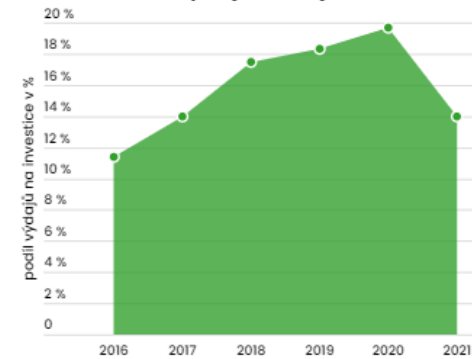


Podíl investic k celkovým výdajům v %
● <9 ● 9-10,9 ● 11-13,9 ● 14-17 ● >17

Download data

strana 1

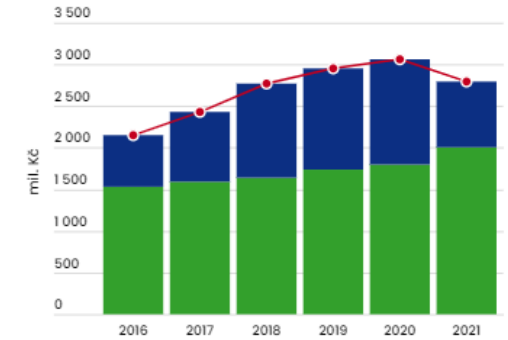
Vývoj investic kraje k celkovým výdajům kraje



Download data

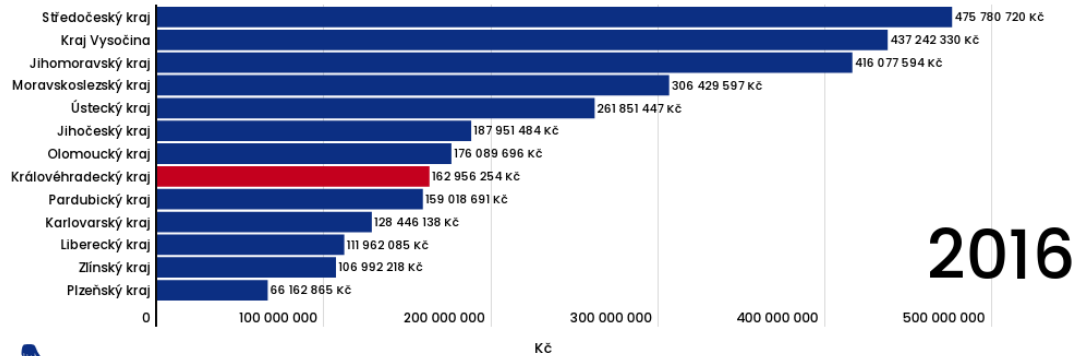
strana 1

Vývoj výdajů kraje do oblasti dopravy



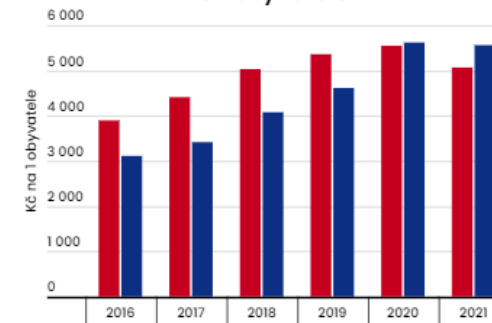
Download data

Vývoj investic do zdravotnictví - srovnání krajů



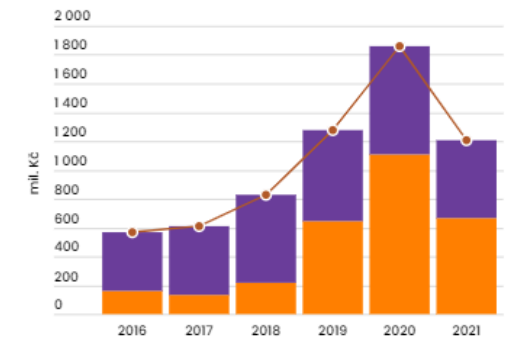
Download data

Vývoj výdajů kraje do oblasti dopravy na 1 obyvatele



Download data

Vývoj výdajů kraje do zdravotnictví



Download data

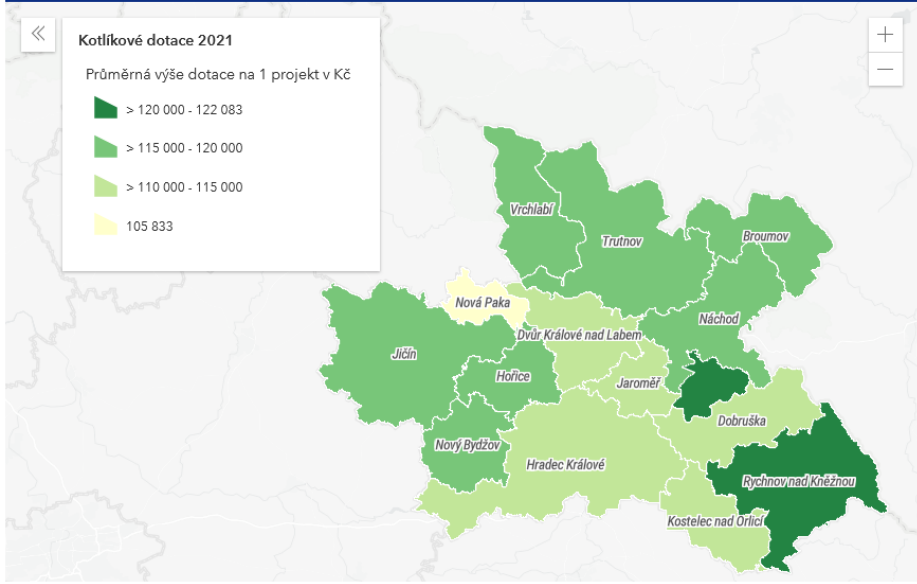
Sekce KRAJ, DOTACE

**Přejít do sekce
PŘÍJMY**

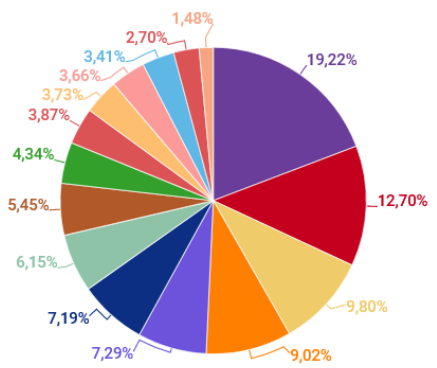
**Přejít do sekce
VÝDAJE**

**Přejít do sekce
DOTACE**

Rok 2021 **Schválené kotlíkové dotace ve správních obvodech ORP Královéhradeckého kraje**

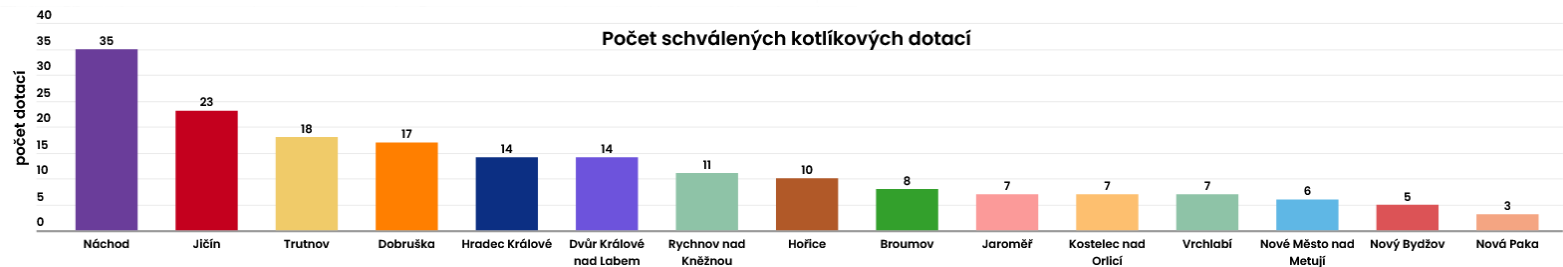


Výše schválených kotlíkových dotací a jejich podíl na celku

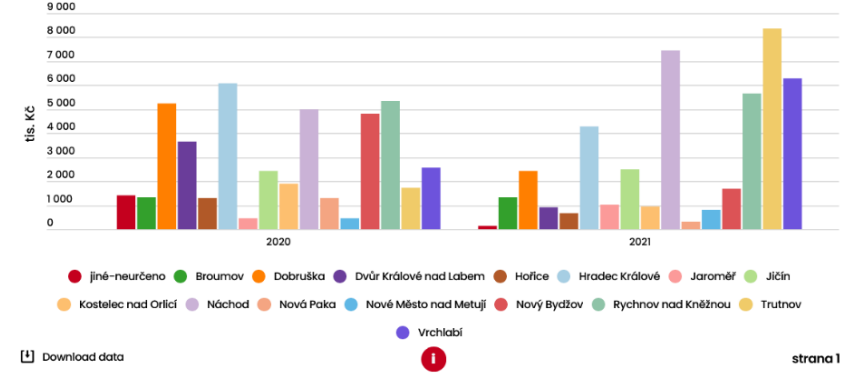


- Náchod
- Jičín
- Trutnov
- Dobruška
- Dvůr Králové nad Labem
- Hradec Králové
- Rychnov nad Kněžnou
- Hořice
- Broumov
- Vrchlabí
- Kostelec nad Orlicí
- Jaroměř
- Nové Město nad Metují
- Nový Bydžov
- Nová Paka

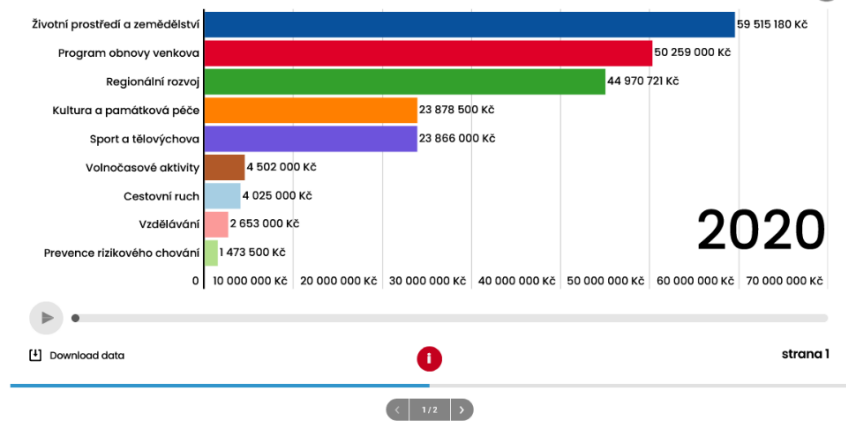
Počet schválených kotlíkových dotací



Programové dotace – Regionální rozvoj dle ORP

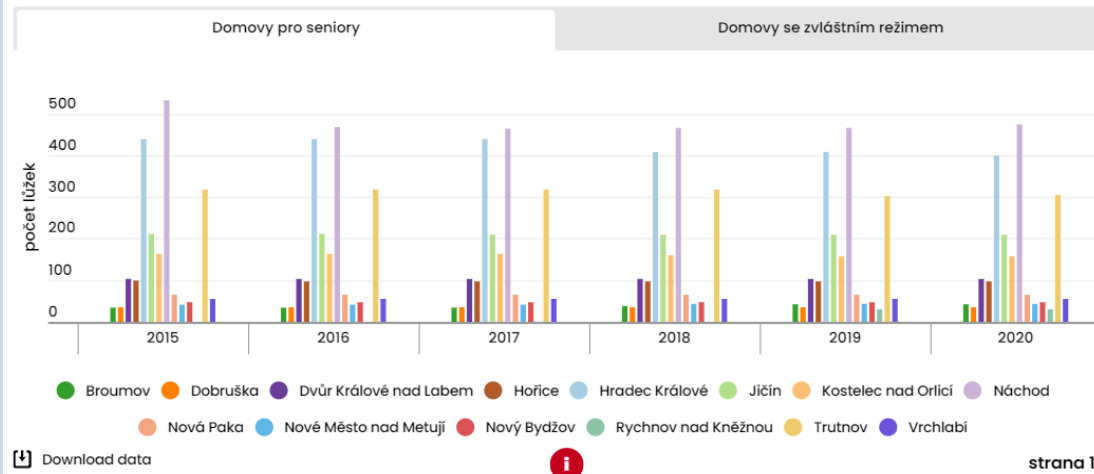


Programové dotace do odvětví

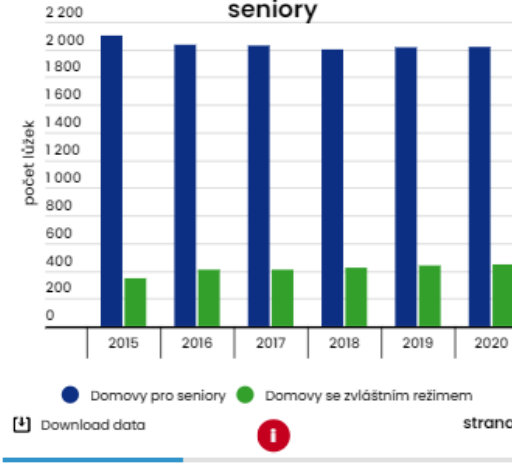


Sekce LIDÉ A SOCIÁLNÍ SLUŽBY

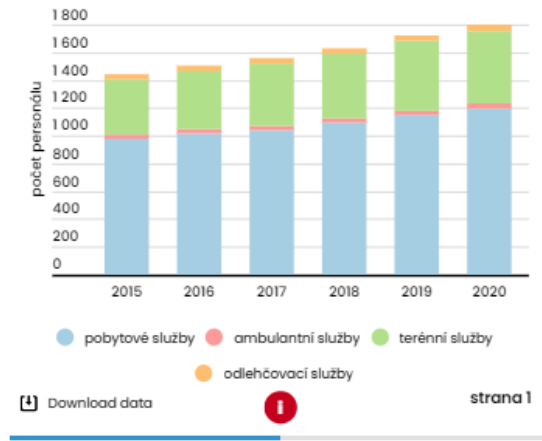
Počty lůžek v pobytových sociálních službách pro seniory dle ORP



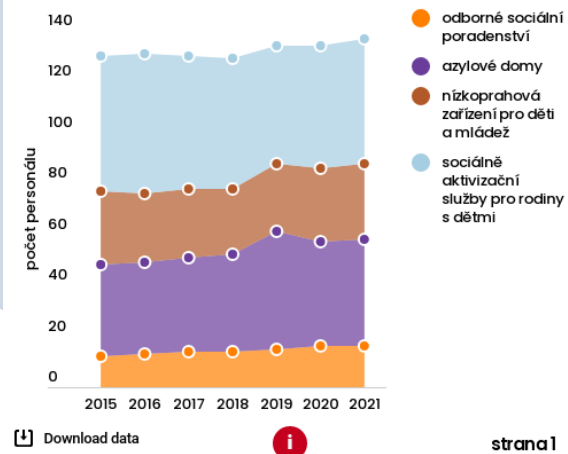
Vývoj počtu lůžek v pobytových zařízeních pro seniory



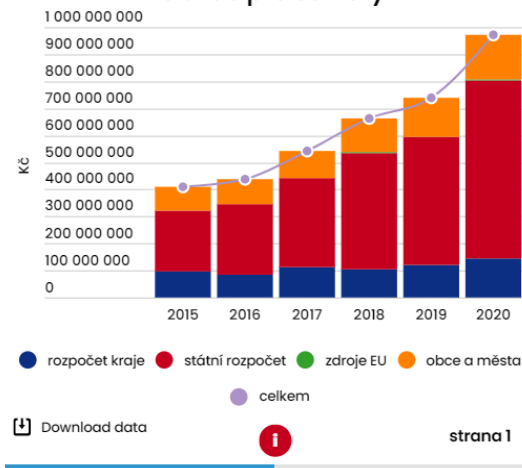
Vývoj počtu personálu přímé práce ve službách pro seniory



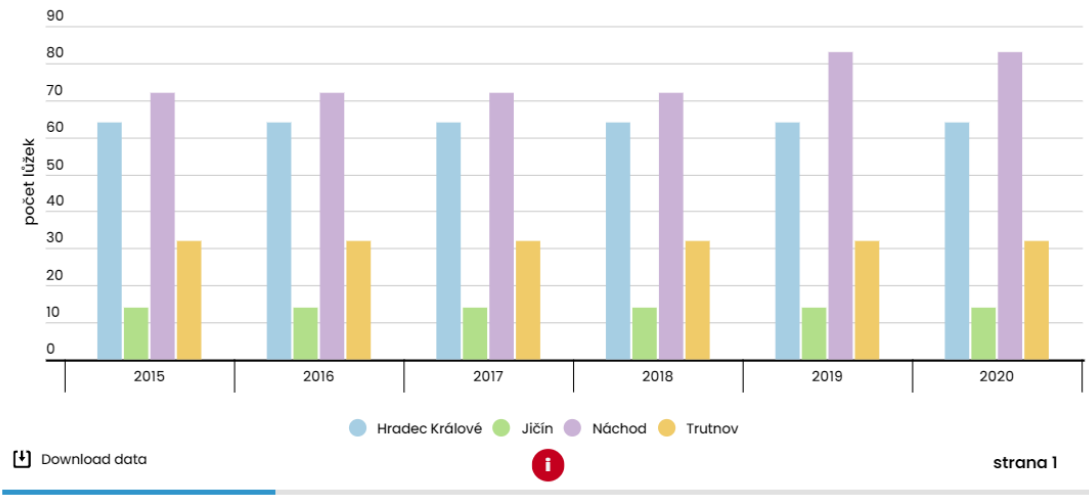
Vývoj počtu personálu přímé práce ve službách pro rodiny a mládež



Vývoj zdrojů financování sociálních služeb pro seniory

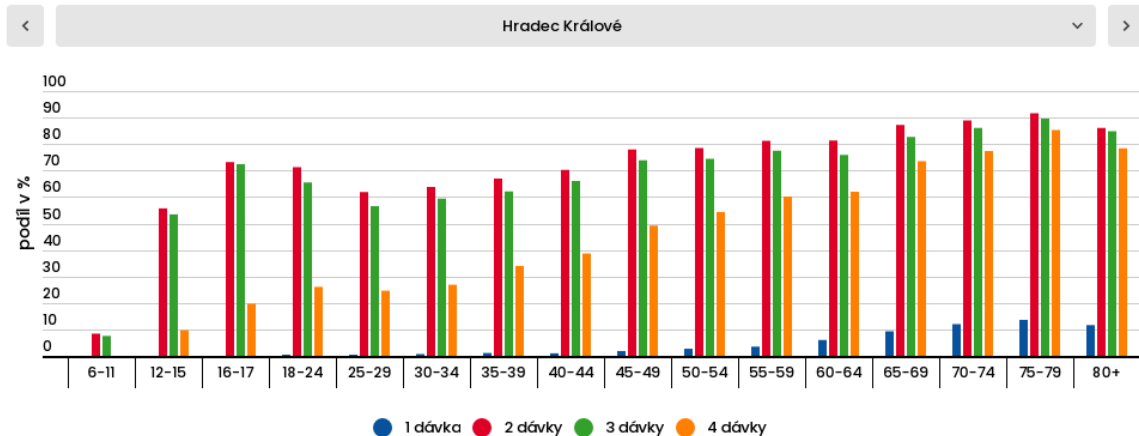


Počty lůžek v azylových domech pro rodiny s dětmi a mladé dospělé dle okresů



Sekce ZDRAVOTNICTVÍ, ZDRAVÍ

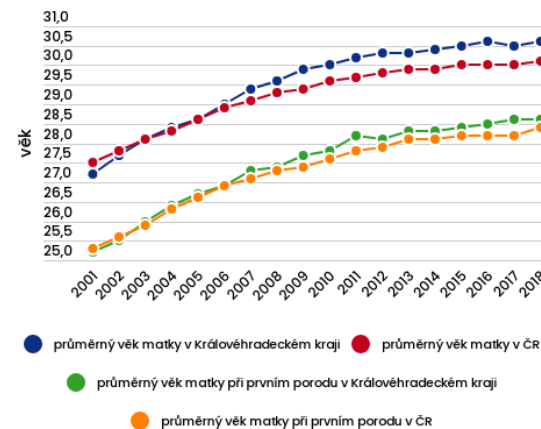
Podíl očkovaných proti Covid-19 dle SO ORP, věkové skupiny a pořadí dávky ke 23. 10. 2022



Download data



Průměrný věk matky při narození dítěte – srovnání kraje a ČR



Download data




Proočkovanost populace kraje proti onemocnění Covid-19 v % k 24. 10. 2022



Download data



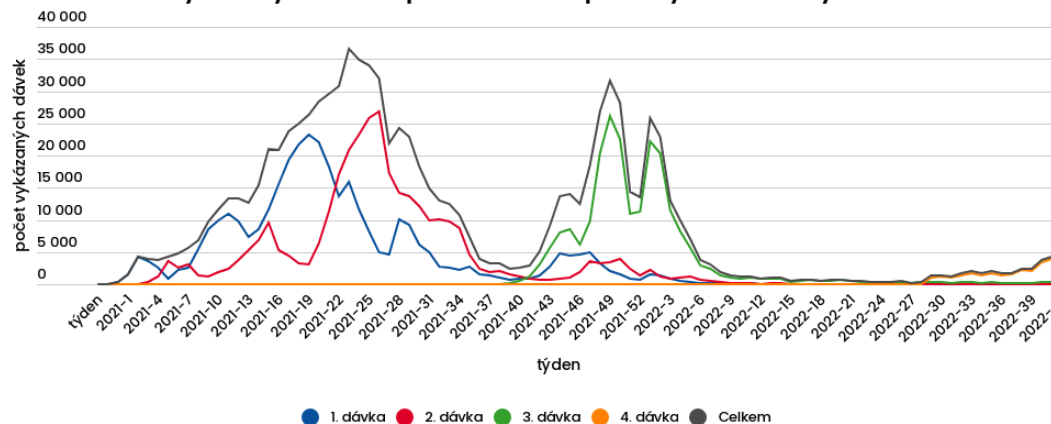
Počet vykázaných očkovaní proti Covid-19 dle okresů a věkových skupin k 23. 10. 2022



Download data



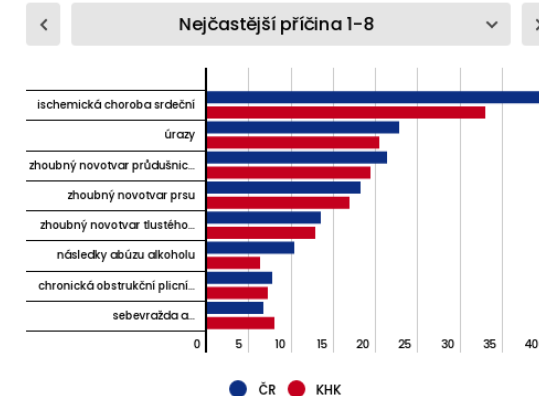
Počet vykázaných dávek proti Covid-19 podle týdne a dávky k 23. 10. 2022



Download data



Počet předčasných úmrtí na 100 000 obyvatel – ženy

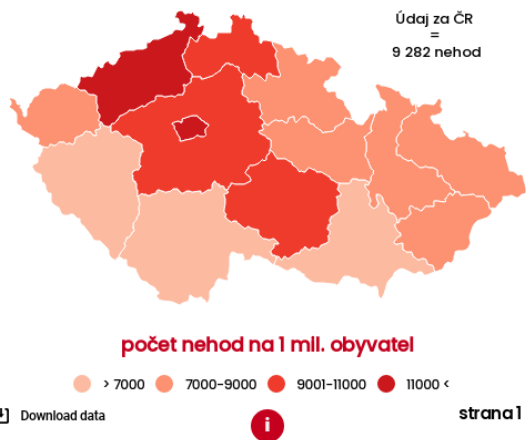


Download data

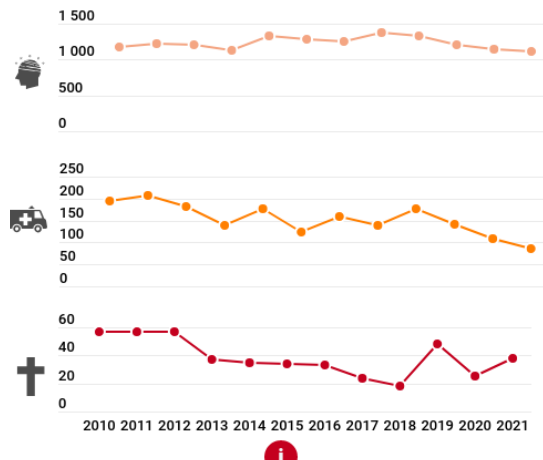


Sekce IZS, BEZPEČNOST

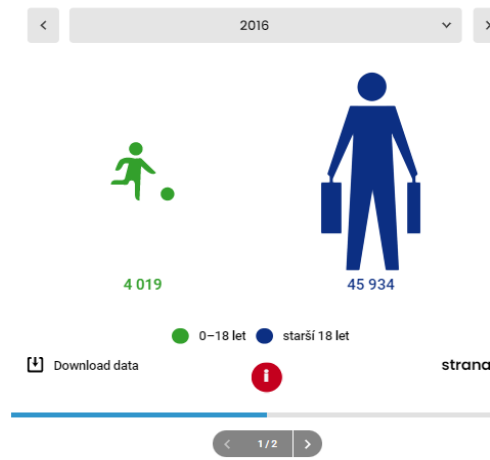
Srovnání dopravní nehodovosti v krajích v roce 2021



Počet dopravních nehod s následky na životě nebo zdraví



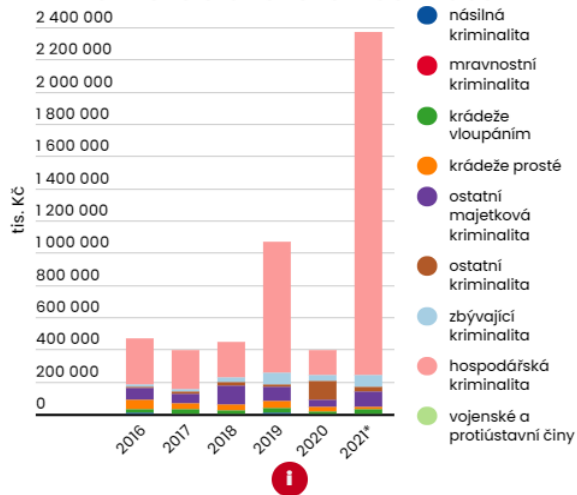
Počet výjezdů zdravotnické záchranné služby dle věku pacientů



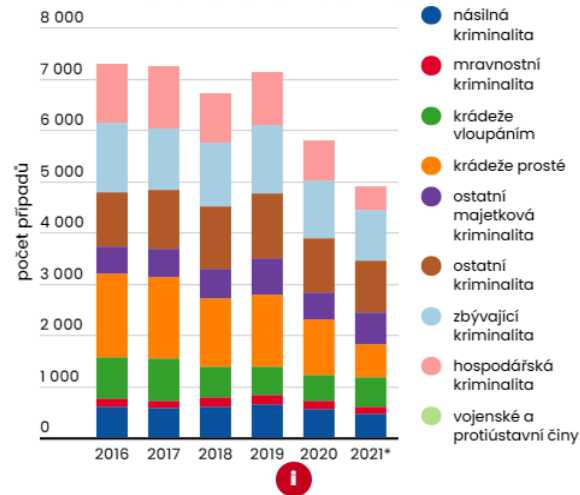
Počty uskutečněných volání na linky zdravotnické záchranné služby v roce 2019



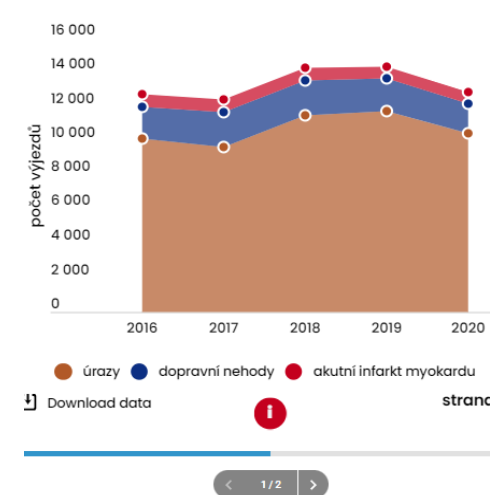
Kriminalita – škody dle druhu takticko statistické klasifikace



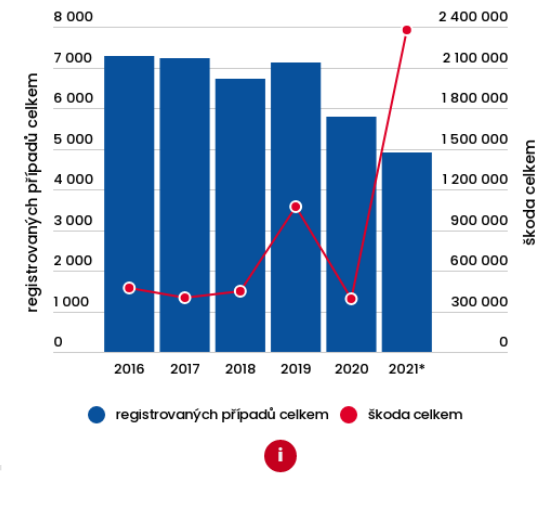
Kriminalita dle druhu takticko statistické klasifikace



Počet výjezdů zdravotnické záchranné služby dle nejčastější diagnózy

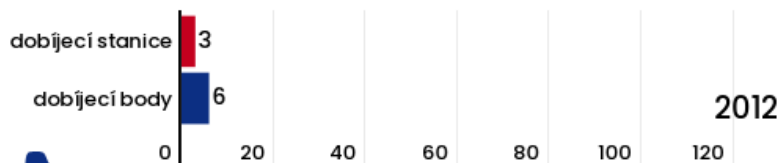


Vývoj kriminality



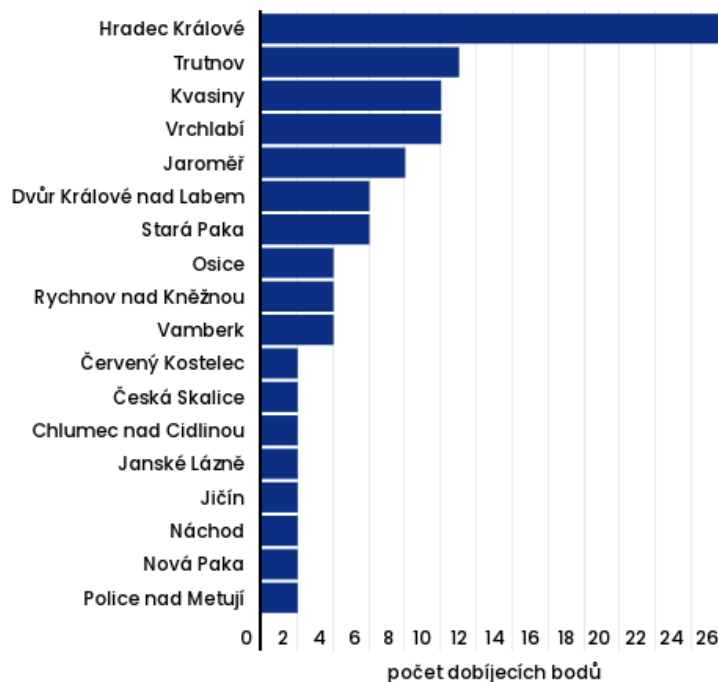

Sekce VEŘEJNÁ DOPRAVA, SILNICE

Veřejné dobíjecí stanice a body k 31. 12. 2021



dobíjecí stanice dle okresů

dobíjecí body dle okresů



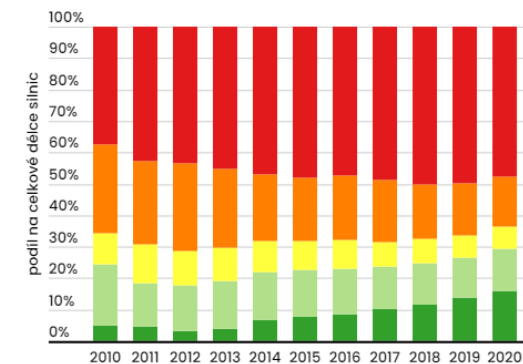
Opravy silnic v okresech za posledních 10 let

délka oprav v km



Download data

Vývoj stavu vozovek po opravách silnic II. a III. třídy (podíl na celku)

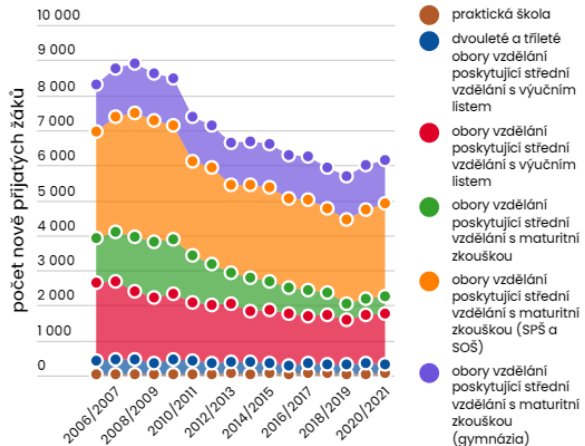


výborný dobrý vyhovující nevyhovující havarijní

Download data

Sekce ŠKOLSTVÍ, VÝZKUM

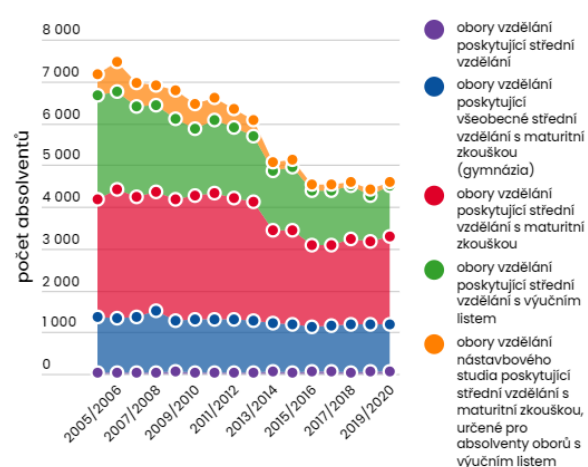
Vývoj počtu nově přijatých žáků středních škol



Download data



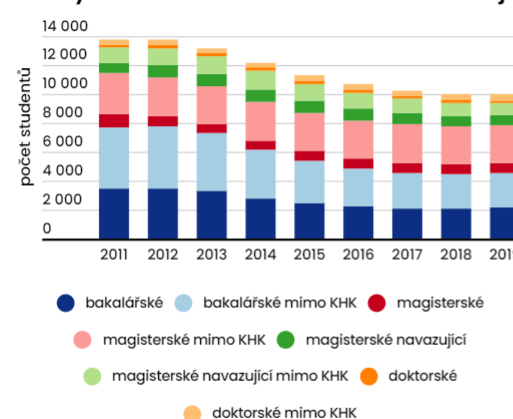
Vývoj počtu absolventů středních škol



Download data



Vývoj počtu studentů vysokých škol s bydlištěm v Královéhradeckém kraji

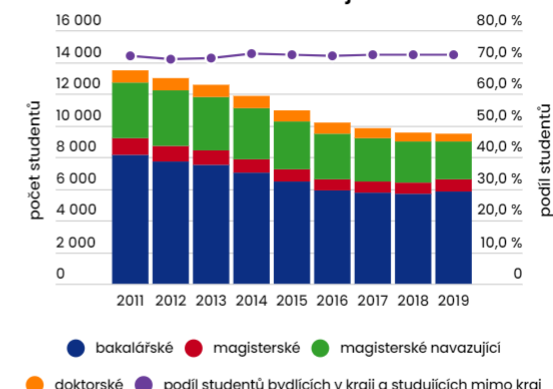


Download data



strana 1

Vývoj studentů VŠ bydlicích v Královéhradeckém kraji a studujících mimo kraj

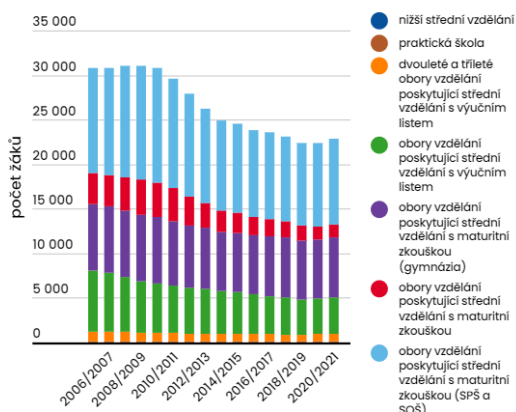


Download data



strana 1

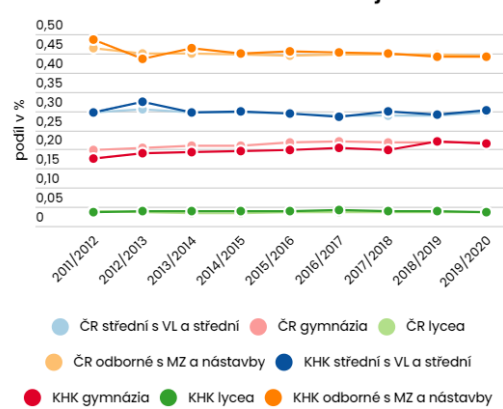
Žáci středních škol podle kategorie dosaženého vzdělání



Download data



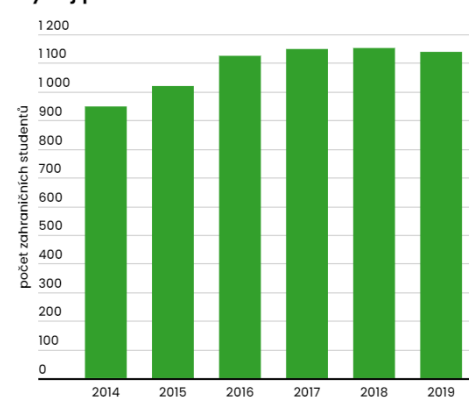
Vývoj podílu nově přijatých žáků středních škol v kraji a ČR



Download data



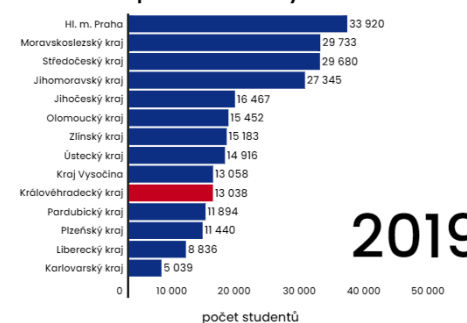
Vývoj počtu zahraničních studentů na VŠ



Download data



Studenti vysokých škol v ČR podle místa bydliště



2019

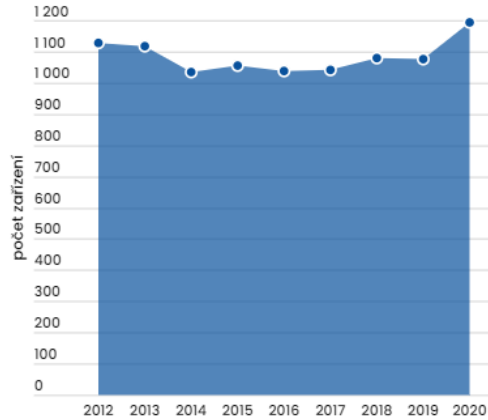
Download data



strana 1

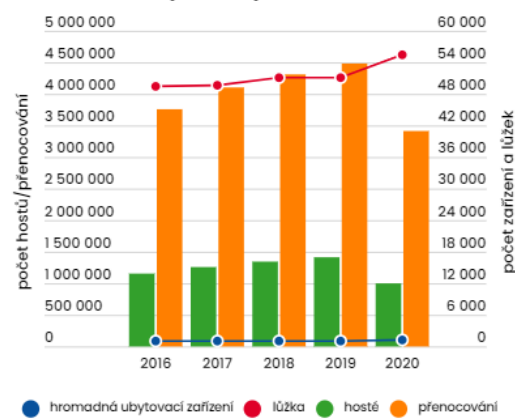
Sekce KULTURA, CESTOVNÍ RUCH

Vývoj počtu hromadných ubytovacích zařízení



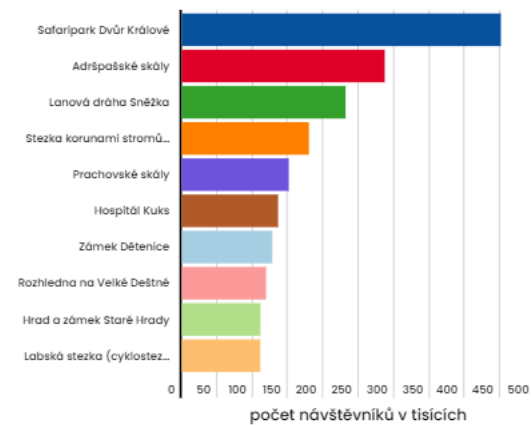
Download data

Vývoj základních statistik návštěvnosti hromadných ubytovacích zařízení



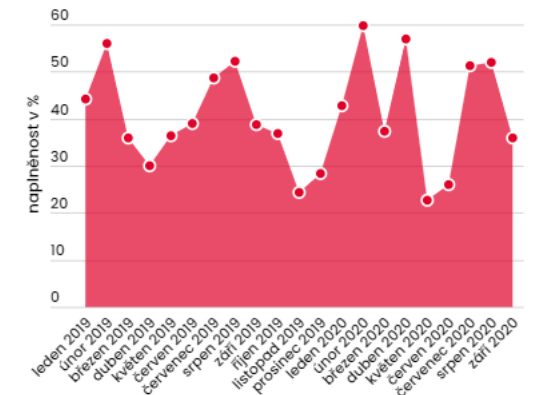
Download data

Návštěvnost turistických cílů v roce 2020 - top 10



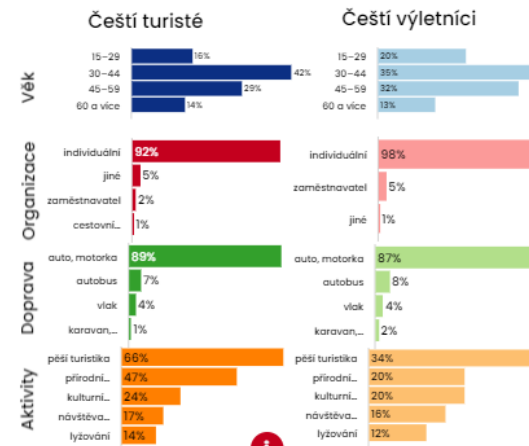
Download data

Čisté využití pokojů v hromadných ubytovacích zařízeních v letech 2019 a 2020



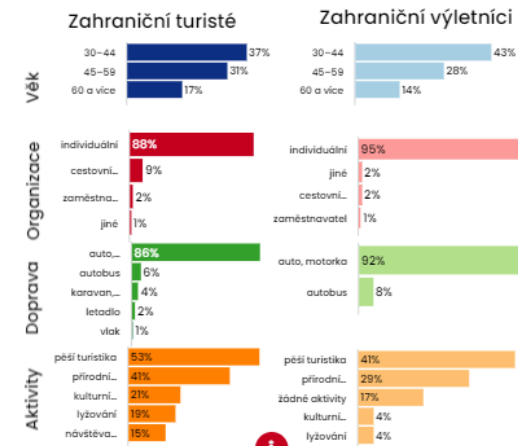
Download data

Struktura a profil domácích návštěvníků v letech 2018–2019




Download data

Struktura a profil zahraničních návštěvníků v letech 2018–2019



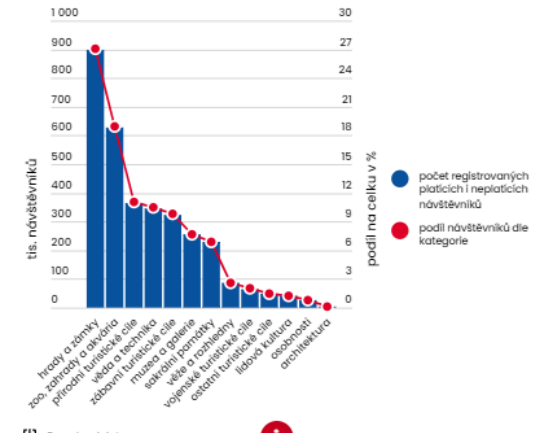
Download data

Počet přenocování a počet výletodní v roce 2018



Download data

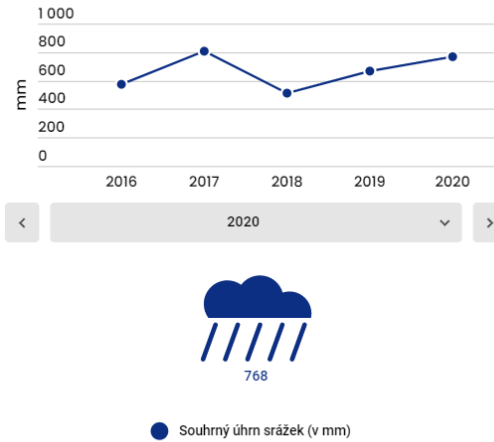
Návštěvnost turistických cílů v roce 2019 dle kategorií



Download data

Sekce ŽIVOTNÍ PROSTŘEDÍ

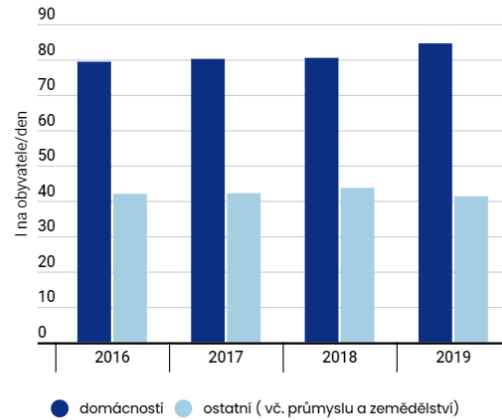
Souhrnný úhrn srážek



Download data



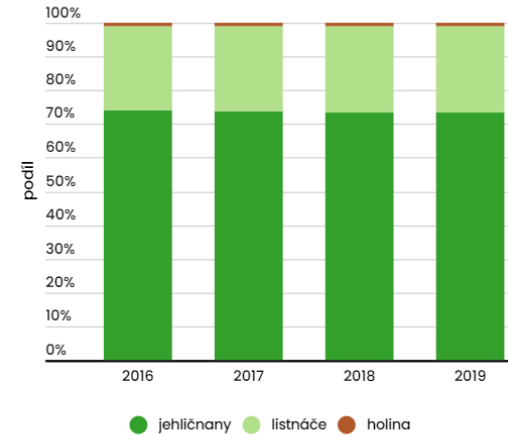
Vývoj spotřeby vody na 1 obyvatele za den



Download data



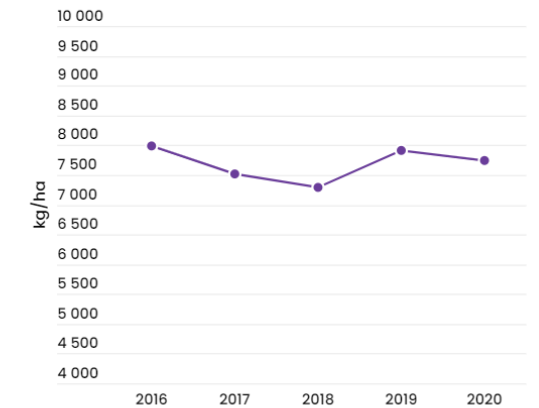
Podíl druhové skladby lesů



Download data



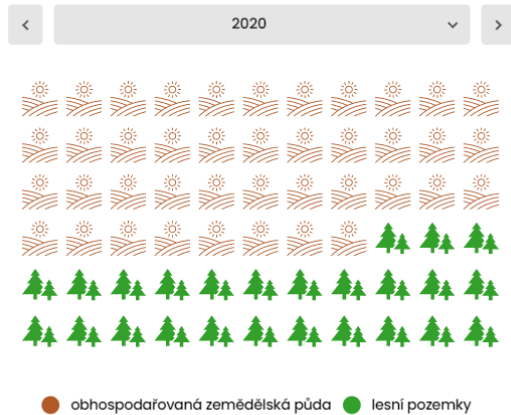
Vývoj spotřeby hnojiv (v kilogramech na hektar)



Download data



Rozloha zemědělské půdy a lesních pozemků

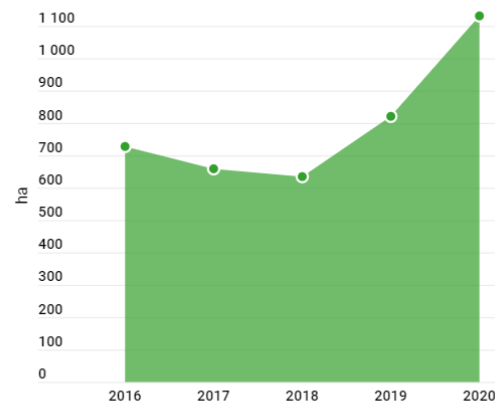


Download data



strana 1

Vývoj rozlohy nově zalesněných ploch

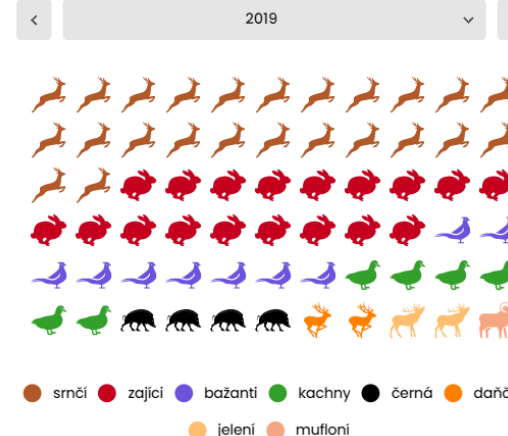


Download data



strana 2

Vývoj jarních kmenových stavů zvěře

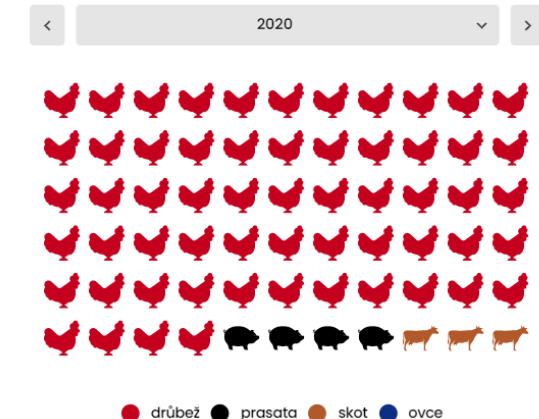


Download data



strana 1

Vývoj počtu hospodářských zvířat



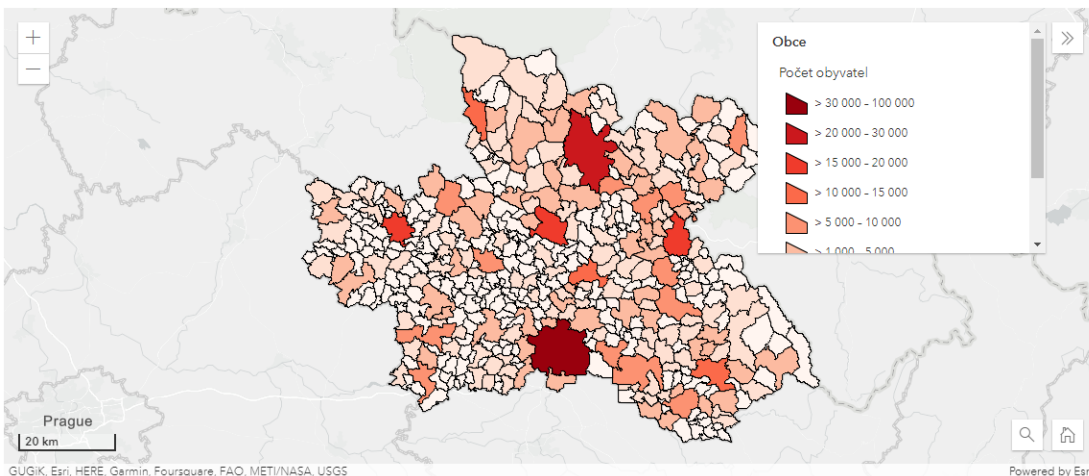
Download data



strana 1

Sekce OBCE

Počet obyvatel v obcích ke 31.12.2021



Vybrané charakteristiky obcí

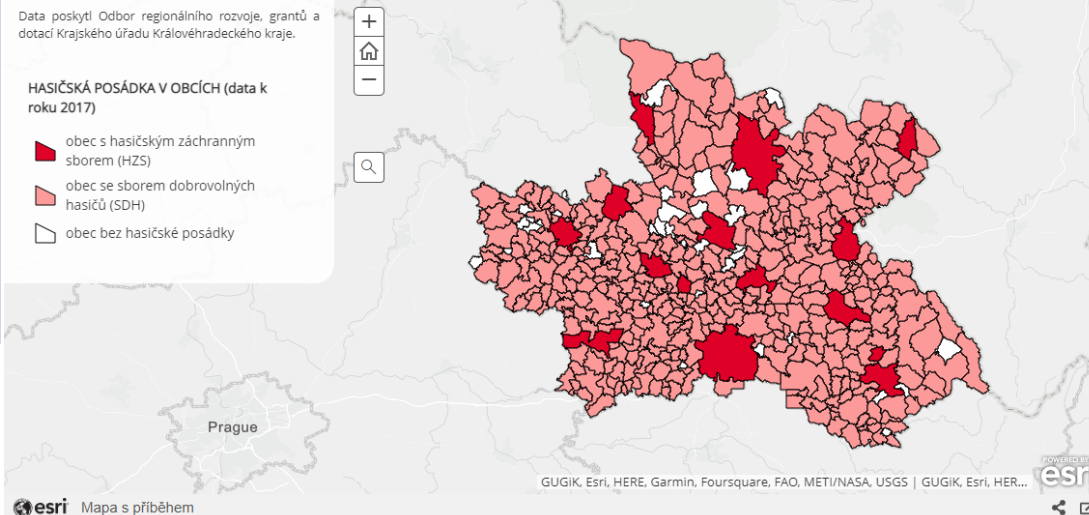
Datový portál Královéhradeckého kraje

- Hasičská posádka
- Kanalizace
- Mateřská škola
- Plynovod
- Pošta
- Prodejna
- Územní plán
- Vodovod
- Základní škola
- Železnice

Data poskytl Odbor regionálního rozvoje, grantů a dotací Krajského úřadu Královéhradeckého kraje.

HASIČSKÁ POSÁDKA V OBČÍCH (data k roku 2017)

- obec s hasičským záchranným sborem (HZS)
- obec se sborem dobrovolných hasičů (SDH)
- obec bez hasičské posádky



Hospodářsko-sociálně ohrožené oblasti dle vybraných indikátorů

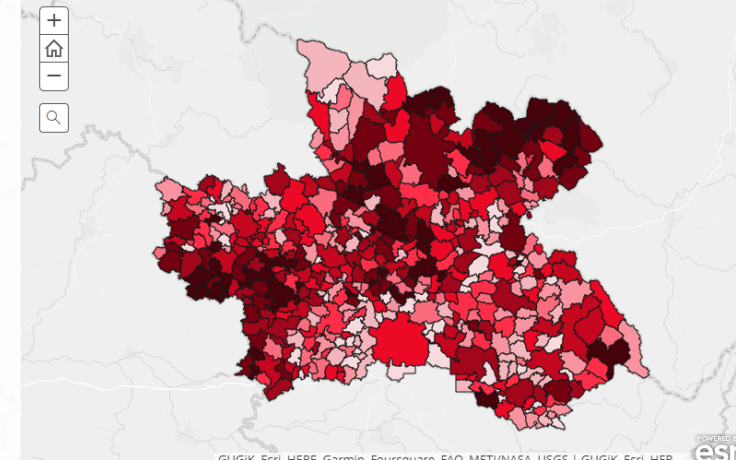
Datový portál Královéhradeckého kraje

- Daňové příjmy
- Ekonomické subjekty
- Exekuce
- Míra nezaměstnanosti
- Průměrný věk
- Přirozené saldo
- Hospodářsko-sociálně ohrožené oblasti

Data poskytl Odbor regionálního rozvoje, grantů a dotací Krajského úřadu Královéhradeckého kraje.

STUPNICE PRO STANOVENÍ HOSPODÁŘSKO-SOCIÁLNÍ OHROŽENOSTI (ke 31.12.2021)

- 1 - nejvíce ohrožené obce
- 2
- 3
- 4
- 5
- 6
- 7
- 8
- 9
- 10 - nejméně ohrožené obce



Sportoviště v sídlech s méně než 30 tisíci obyvateli

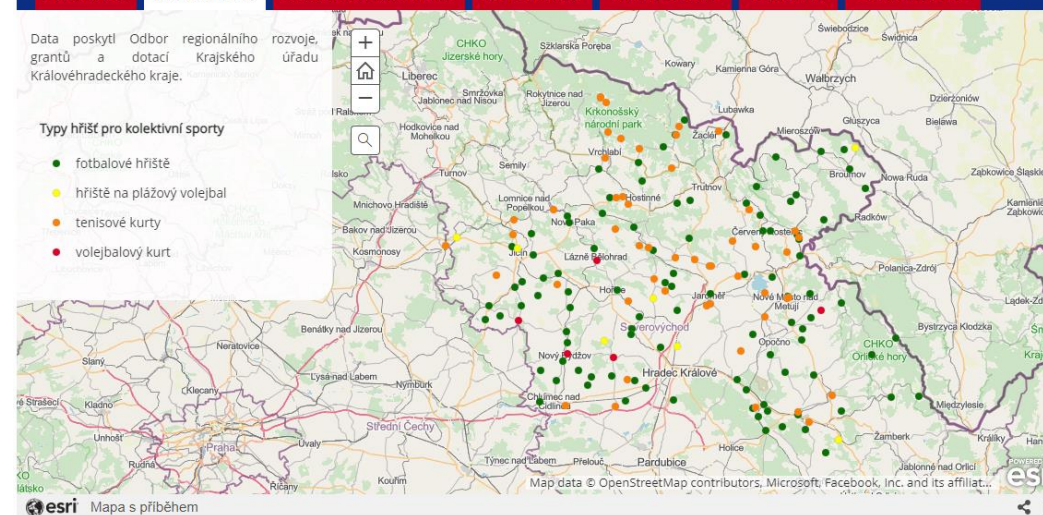
Datový portál Královéhradeckého kraje

- Dětská hřiště
- Kolektivní sporty
- Multifunkční venkovní hřiště
- Sportovní areály
- Vnitřní sportoviště
- Vodní sporty
- Ostatní sportoviště

Data poskytl Odbor regionálního rozvoje, grantů a dotací Krajského úřadu Královéhradeckého kraje.

Typy hřišť pro kolektivní sporty

- fotbalové hřiště
- hřiště na plážový volejbal
- tenisové kurty
- volejbalový kurt



Veřejná doprava Královéhradeckého kraje

Autobusová doprava

Železniční doprava

Omezení v autobusové dopravě

Výluky v železniční dopravě

Autobusová doprava

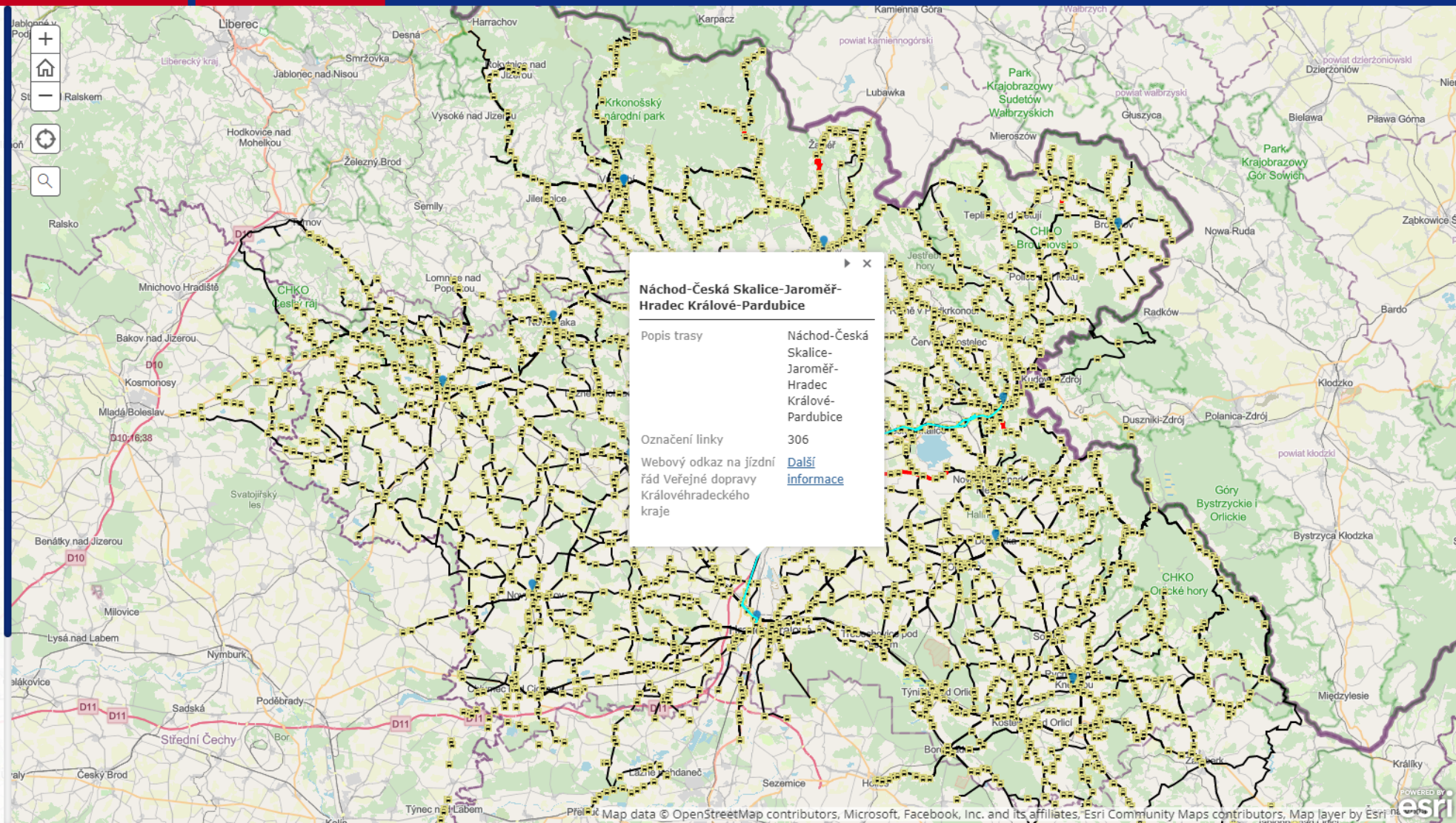
Autobusová doprava zajišťuje plošnou obsluhu území Královéhradeckého kraje v návaznosti na páteřní železniční dopravu. V místech, kde není možné zajistit páteřní dopravu pomocí železniční dopravy, plní autobusová doprava také roli páteřního dopravního systému.

Mapové aplikace pro autobusovou dopravu zobrazuje autobusové linky a autobusové zastávky. V mapě jsou uvedeny pouze autobusové linky, které jsou na území kraje objednávány Královéhradeckým krajem a autobusové zastávky, které jsou obsluhovány linkami dle platných jízdních řádů.

Z důvodu většího počtu jevů se mohou jevy překrývat. Po kliknutí na příslušný jev se zobrazí tabulka, vpravo nahoře je menší šipka umožňující zobrazení dalšího překrytého jevu.



Informační centra autobusových dopravců
IREDO



JÍZDNÍ ŘÁD VEŘEJNÉ DOPRAVY KHK



[\(•\) VEŘEJNÁ DOPRAVA ON-LINE](#)
[🔄 ZMĚNY V DOPRAVĚ](#)
[📄 JÍZDNÍ ŘÁDY](#)
[i IDS IREDO](#)
[📍 ZÁBAVA A ZAJÍMAVOSTI](#)
[↩️ O NÁS](#)

Domovská stránka > Jízdní řády > **Vyhledat jízdní řád**

Vyhledat jízdní řád

Odjezdníky z vybraných zastávek

Připravované změny v jízdních řádech

Seznam zaručených přípojů

VYHLEDAT JÍZDNÍ ŘÁD

Vyhledávák jízdních řádů obsahuje pouze jízdní řády autobusových a vlakových linek objednávaných Královéhradeckým krajem a také vybrané linky zajišťující dopravní obslužnost na mezikrajských linkách.

Vyhledávat jízdní řády můžete zadáním obce, čísla železniční trati nebo čísla autobusové linky. Autobusové linky v rámci IDS IREDO můžete vyhledat pomocí čísla IREDO (třímístné), vybrané mezikrajské linky pomocí čísla licence (šestimístné).

Autobusové linky, které provozuje dopravce na komerční riziko, nejsou součástí vyhledáváče jízdních řádů.



306

Náchod - Česká Skalice - Jaroměř - Hradec Králové - Pardubice



DETAIL

306 Náchod-Česká Skalice-Jaroměř-Hradec Králové-Pardubice
 připravuje: Linka 662306 AUDIS BUS s.r.o., Soukenická 242, Rychnov nad Kněžnou, prov. Nové Město nad Metují, tel. +420 775 881 764, novomesto@transdev.com (spoje 1-33)
 zajišťuje: Linka 642306 CDS s.r.o. Náchod, Kladská 286, sředisko Náchod, Kladská 286, tel. 739 501 170 (spoje 34-53, 55, 57, 59, 61)
 Linka 641306 CDS s.r.o. Náchod, Kladská 286, sředisko Broumov, Barvířské náměstí 86, tel. 739 501 160 (spoje 54, 56, 58, 60, 63-67)

SOUHRN
 INFORMACE IREDO: 491 580 333, AKTUALNÍ POLOHA SPOJE V MOBILNÍ APLIKACI "IDS IREDO" A NA: <http://iredo.online/> **PLATI OD 01.09.2022 DO 10.12.2022**

číslo	trati	seznam zastávek	PRACOVNÍ DNY																																	soubor	číslo
			35	37	39	1	41	45	3	47	63	49	5	51	7	53	9	55	11	13	15	65	57	67	17	69	19	21	23	25	27	29	31	33	43		
H300	1	Náchod, aut.st.	04:35	04:55	05:05	05:25	05:35	05:55	06:05	06:30	06:40	06:50	06:10	09:20	10:10	10:10	11:10	12:10	13:10	13:35	13:35	14:10	14:45	14:45	15:10	16:10	17:10	18:10	19:10	20:10	21:40	05:27	21:42	17:50	18:10	19:10	21:40
H300	2	Náchod, Okresní soud	04:57	04:57	05:07	05:27	05:37	05:52	06:07	06:32	06:42	06:55	06:15	09:24	10:12	10:12	11:12	12:12	13:12	13:37	13:37	14:12	14:47	14:47	15:12	16:12	17:12	18:12	19:12	21:42	05:27	21:42	17:52	18:12	19:12	21:42	
H300	3	Náchod, Staré Město, rozc.	05:00	05:00	05:10	05:30	05:40	05:55	06:10	06:35	06:44	06:55	06:15	09:24	10:10	10:10	11:10	12:10	13:10	13:40	13:40	14:15	14:50	14:50	15:15	16:15	17:15	18:15	19:15	21:45	05:30	21:44	17:55	18:15	19:15	21:44	
H300	4	Náchod, Rybáři	05:11	05:11	05:21	05:41	05:51	06:11	06:36	06:45	06:56	06:16	09:24	10:10	10:10	11:10	12:10	13:10	13:41	13:41	14:16	14:50	14:50	15:16	16:16	17:16	18:16	19:16	21:46	05:31	21:46	17:56	18:16	19:16	21:46		
H300	5	Náchod, pod Blanou	05:12	05:12	05:22	05:42	05:52	06:12	06:37	06:46	06:57	06:17	09:24	10:10	10:10	11:10	12:10	13:10	13:41	13:41	14:17	14:50	14:50	15:17	16:17	17:17	18:17	19:17	21:47	05:31	21:46	17:56	18:17	19:17	21:47		
H305	6	Vysokov, most	05:13	05:13	05:23	05:43	05:53	06:13	06:38	06:47	06:58	06:18	09:24	10:10	10:10	11:10	12:10	13:10	13:44	13:44	14:18	14:50	14:50	15:18	16:18	17:18	18:18	19:18	21:48	05:31	21:47	17:56	18:18	19:18	21:47		
H305	7	Vysokov, hostinec	05:15	05:15	05:25	05:45	05:55	06:15	06:40	06:49	07:01	06:20	09:24	10:20	10:20	11:20	12:20	13:20	13:45	13:45	14:20	14:50	14:50	15:20	16:20	17:20	18:20	20:20	21:49	05:31	21:49	17:56	18:20	19:20	21:49		
H305	8	Vysokov, MEŠA	05:16	05:16	05:26	05:46	05:56	06:16	06:41	06:50	07:02	06:21	09:24	10:21	10:21	11:21	12:21	13:21	13:47	13:47	14:21	14:50	14:50	15:21	16:21	17:21	18:21	20:21	21:50	05:31	21:50	17:56	18:21	19:21	21:50		
H306	9	Vysokov, myšdlna	05:17	05:17	05:27	05:47	05:57	06:17	06:42	06:51	07:03	06:22	09:24	10:22	10:22	11:22	12:22	13:22	13:22	14:22	14:22	14:22	14:22	15:22	16:22	17:22	18:22	20:22	21:51	05:31	21:51	17:56	18:22	19:22	21:51		
H306	10	Provodov-Sonov, Klety	05:19	05:19	05:29	05:49	05:59	06:19	06:44	06:53	07:05	06:24	09:24	10:24	10:24	11:24	12:24	13:24	13:24	14:24	14:24	14:24	14:24	15:24	16:24	17:24	18:24	20:24	21:51	05:31	21:51	17:56	18:24	19:24	21:51		
H320	11	Česká Skalice, Růžkové	05:20	05:20	05:30	05:50	06:00	06:20	06:45	06:54	07:06	06:25	09:24	10:25	10:25	11:25	12:25	13:25	13:25	14:25	14:25	14:25	15:25	16:25	17:25	18:25	20:25	21:54	05:31	21:54	17:56	18:25	19:25	21:54			
H320	12	Česká Skalice, Jet.st.	05:22	05:22	05:32	05:52	06:02	06:22	06:47	06:56	07:08	06:27	09:24	10:27	10:27	11:27	12:27	13:27	13:27	14:27	14:27	14:27	15:27	16:27	17:27	18:27	20:27	21:54	05:31	21:54	17:56	18:27	19:27	21:54			
H320	13	Česká Skalice, nárm.	05:24	05:24	05:34	05:54	06:04	06:24	06:49	06:58	07:10	06:29	09:24	10:29	10:29	11:29	12:29	13:29	13:29	14:29	14:29	14:29	15:29	16:29	17:29	18:29	20:29	21:54	05:31	21:54	17:56	18:29	19:29	21:54			
H320	14	Česká Skalice, nárm.	05:30	05:30	05:40	06:00	06:10	06:30	06:55	07:04	07:17	06:37	09:24	10:32	10:32	11:32	12:32	13:32	13:32	14:32	14:32	14:32	15:32	16:32	17:32	18:32	20:32	21:59	05:40	21:59	18:04	18:32	19:32	21:59			
H320	15	Česká Skalice, Malá Skalice	05:31	05:31	05:41	06:01	06:11	06:31	06:56	07:05	07:18	06:38	09:24	10:34	10:34	11:34	12:34	13:34	13:34	14:34	14:34	14:34	15:34	16:34	17:34	18:34	20:34	21:59	05:40	21:59	18:04	18:34	19:34	21:59			
H320	16	Česká Skalice, Zajezd	05:31	05:31	05:41	06:01	06:11	06:31	06:56	07:05	07:18	06:38	09:24	10:34	10:34	11:34	12:34	13:34	13:34	14:34	14:34	14:34	15:34	16:34	17:34	18:34	20:34	21:59	05:40	21:59	18:04	18:34	19:34	21:59			
H324	17	Velký Třebosov, hostinec	04:34	05:14	05:14	05:33	05:45	06:34	06:49	07:24	07:52	08:38	10:38	10:38	11:38	12:38	13:38	13:38	13:38	13:59	14:38	15:04	15:05	15:38	16:38	17:38	18:38	20:38	22:02	05:45	22:02	18:43	18:38	19:38	22:02		
H324	18	Velký Třebosov, škola	05:34	05:34	05:44	06:04	06:14	06:34	06:59	07:08	07:21	06:41	09:24	10:36	10:36	11:36	12:36	13:36	13:36	13:36	13:57	14:36	15:02	15:03	15:36	16:36	17:36	18:36	20:36	22:01	05:43	22:01	18:41	18:36	19:36	22:01	
H323	19	Doňany, Sviněstany	04:36	05:16	05:16	05:35	05:47	06:36	06:51	07:26	08:00	10:40	10:40	11:40	12:40	13:40	13:40	13:40	14:01	14:40	15:06	15:07	15:40	16:40	17:40	18:40	20:40	22:04	05:47	22:04	18:45	18:40	19:40	22:04			
H323	20	Doňany	04:38	05:18	05:18	05:37	05:49	06:38	06:53	07:29	08:02	10:42	10:42	11:42	12:42	13:42	13:42	13:42	14:03	14:42	15:08	15:09	15:42	16:42	17:42	18:42	20:42	22:06	05:49	22:06	18:47	18:42	19:42	22:06			
H323	21	Doňany, Čáslavský	04:39	05:20	05:20	05:39	05:51	06:40	06:55	07:31	08:04	10:44	10:44	11:44	12:44	13:44	13:44	13:44	14:05	14:44	15:10	15:11	15:44	16:44	17:44	18:44	20:44	22:08	05:51	22:08	18:51	18:44	19:44	22:08			
H310	22	Jaroměř, Zástří	04:41	04:41	04:51	05:11	05:21	06:01	06:16	06:52	07:33	08:46	10:46	10:46	11:46	12:46	13:46	13:46	14:46	14:46	14:46	14:46	15:46	16:46	17:46	18:46	20:46	22:10	05:46	22:10	18:53	18:46	19:46	22:10			
H310	23	Jaroměř, Jakubská předm.	04:43	04:43	04:53	05:13	05:23	06:03	06:18	06:54	07:35	08:48	10:48	10:48	11:48	12:48	13:48	13:48	14:48	14:48	14:48	14:48	15:48	16:48	17:48	18:48	20:48	22:11	05:46	22:11	18:53	18:48	19:48	22:11			
H310	24	Jaroměř, pod nármístem	04:45	05:24	05:24	05:45	05:55	06:35	06:50	07:31	08:20	10:50	10:50	11:50	12:50	13:50	13:50	14:10	14:50	15:14	15:16	15:50	16:50	17:50	18:50	20:50	22:12	05:55	22:12	18:55	18:50	19:50	22:12				
H310	25	Jaroměř, pod nármístem	04:47	05:26	05:26	05:47	05:57	06:37	06:52	07:33	08:22	10:52	10:52	11:52	12:52	13:52	13:52	14:12	14:52	15:16	15:18	15:52	16:52	17:52	18:52	20:52	22:14	05:57	22:14	18:57	18:52	19:52	22:14				
H310	26	Jaroměř, Na Černém	04:49	05:28	05:28	05:49	05:59	06:39	06:54	07:35	08:24	10:54	10:54	11:54	12:54	13:54	13:54	14:14	14:54	15:18	15:20	15:54	16:54	17:54	18:54	20:54	22:15	05:59	22:15	18:59	18:54	19:54	22:15				
H310	27	Jaroměř, politšinka	04:51	05:30	05:30	05:51	06:01	06:41	06:56	07:37	08:26	10:56	10:56	11:56	12:56	13:56	13:56	14:16	14:56	15:20	15:22	15:56	16:56	17:56	18:56	20:56	22:17	06:00	22:17	19:01	18:56	19:56	22:17				
H310	28	Jaroměř, gymnázium	04:52	05:31	05:31	05:52	06:02	06:42	06:57	07:38	08:27	10:57	10:57	11:57	12:57	13:57	13:57	14:17	14:57	15:21	15:23	15:57	16:57	17:57	18:57	20:57	22:19	06:02	22:19	19:03	18:57	19:57	22:19				

NEZAMĚSTNANOST V KRÁLOVÉHRADECKÉM KRAJI

Přehled za kraj a okresy

DATA JSOU AKTUÁLNÍ K 31. 8. 2022 (zdroj: MPSV)

Podíl nezaměstnaných osob

2,8 | **+ 0,2 p. b.**
Posledních 30 dnů



Evidovaní uchazeči o zaměstnání

10 447 | **+ 529**
Posledních 30 dnů



Volná pracovní místa

12 445 | **- 93**
Posledních 30 dnů

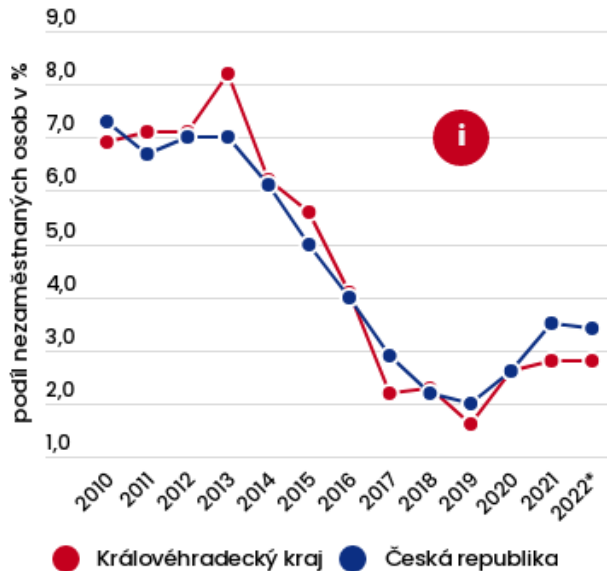


Osoby pobírající podporu v nezaměstnanosti

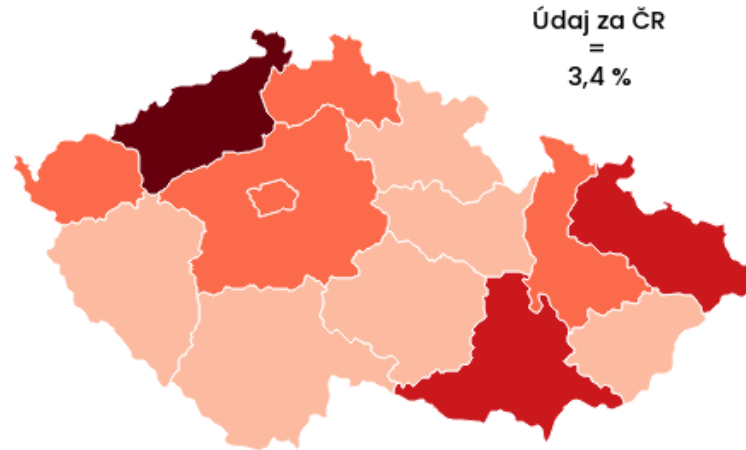
3 880 | **+ 182**
Posledních 30 dnů



Vývoj podílu nezaměstnaných osob v kraji a ČR v letech 2010–2022



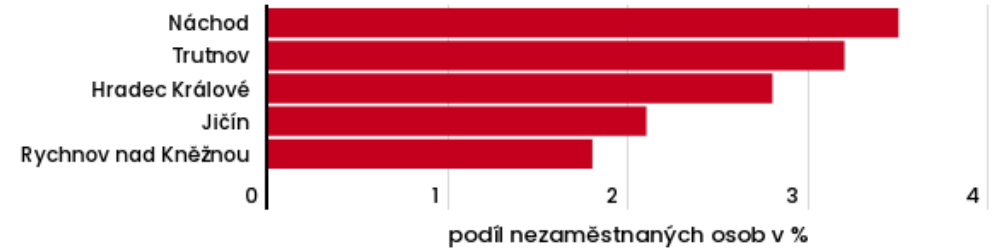
Podíl nezaměstnaných osob v krajích ČR



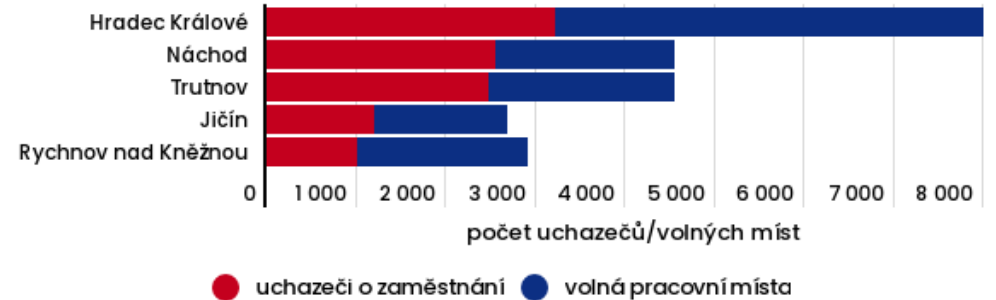
Podíl nezaměstnaných osob v %

2,1–2,9 3,0–3,9 4,0–4,9 5,0–5,2

Podíl nezaměstnaných osob v okresech



Uchazeči o zaměstnání a volná pracovní místa v okresech



Lidé v našem kraji

Královéhradecký kraj 2021

542 480

obyvatel
k 31.12.2021

43,6 let


průměrný
věk




51 %



49 %



DATA
KHK



Zpráva o stavu kraje
za rok 2021

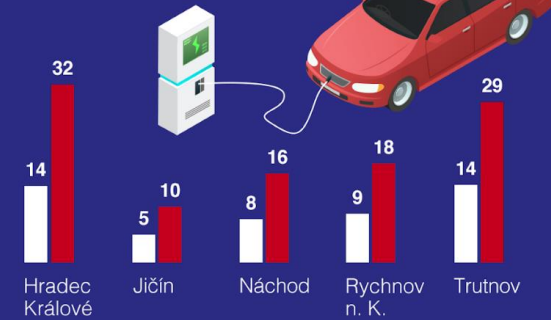


www.datakhk.cz

www.datakhk.cz

Elektromobilita

Královéhradecký kraj 2021



DATA
KHK

■ dobíjecí stanice

■ dobíjecí body

Dopravní nehody

Královéhradecký kraj 2021

4 913

počet nehod

964

počet nehod
s následky na
životě a zdraví

363 mil. Kč

hmotná škoda



1 111

lehce zraněno



86

těžce zraněno



38

usmrceno



DATA
KHK

Délky silnic

Královéhradecký kraj 2021

433,6 km
silnice I. třídy

43,5 km
dálnice

904,1 km
silnice II. třídy

2382 km
silnice III. třídy



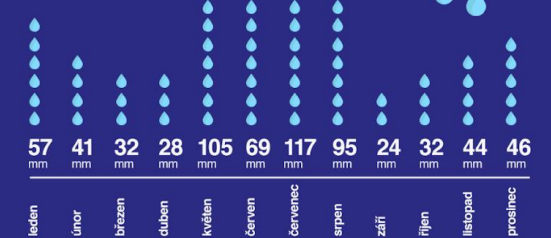
DATA
KHK

Úhrn srážek

Královéhradecký kraj 2021

689 mm

celkem



DATA
KHK





+inovace

Zastřešující web pro oblast inovací, výzkumu a vývoje v Královéhradeckém kraji.

 [PŘEJÍT NA PORTÁL](#)



Chytrý region

Portál regionálního rozvoje Královéhradeckého kraje zaměřený na dobrou praxi, dotace a chytrá řešení.

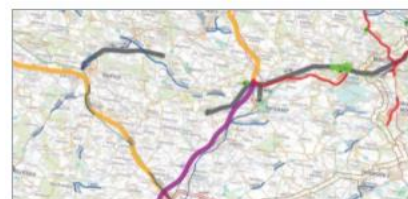
 [PŘEJÍT NA PORTÁL](#)



Zaměstnaný region

Webový portál pro oblast zaměstnanosti, dostupného bydlení a sociálního podnikání v Královéhradeckém kraji.

 [PŘEJÍT NA PORTÁL](#)



Územní plánování

Portál územního plánování Královéhradeckého kraje – ÚPD obcí, ZÚR, ÚAP, bezešvé výkresy, WMS, MINIS.

 [PŘEJÍT NA PORTÁL](#)



Centrální nákupy

Přehled aktuálních a uzavřených veřejných zakázek příslušného zadavatele spolu se základními informacemi k veřejné zakázce.

 [PŘEJÍT NA PORTÁL](#)



Veřejná doprava

Portál pro cestující ve veřejné dopravě. Informace o spojích, aktuální poloze autobusů a vlaků, výlukách či uzavírkách.

 [PŘEJÍT NA PORTÁL](#)



Krajský portál

Webová prezentace Královéhradeckého kraje a krajského úřadu.

 [PŘEJÍT NA PORTÁL](#)



Příspěvkové organizace

Portál příspěvkových organizací Královéhradeckého kraje – přehledný seznam jednotlivých organizací včetně kontaktů.

 [PŘEJÍT NA PORTÁL](#)



Dotiční portál

Přehled všech dotačních programů, kterými Královéhradecký kraj podporuje veřejně prospěšné projekty.

 [PŘEJÍT NA PORTÁL](#)



Pro kreativitu

Webové stránky věnované kulturnímu a kreativnímu dění v Královéhradeckém kraji.

 [PŘEJÍT NA PORTÁL](#)



Školský informační portál

Přehled všech škol a oborů v Královéhradeckém kraji bez ohledu na zřizovatele.

 [PŘEJÍT NA PORTÁL](#)



Sociální služby

Informace o sociálních službách poskytovaných v Královéhradeckém kraji včetně adresáře poskytovatelů.

 [PŘEJÍT NA PORTÁL](#)



Bezešvý výkres ÚPD obcí

Výkresy územních plánů obcí oříznuté hranicemi území daného územního plánu sestavené do bezešvého výkresu.

 [SPUSTIT APLIKACI](#)



Členství obcí ve spolcích

Přehled členských obcí Svazu měst a obcí ČR a Sdružení místních samospráv ČR.

 [SPUSTIT APLIKACI](#)



Vodovody a kanalizace

Plán rozvoje vodovodů a kanalizací Královéhradeckého kraje v jednotlivých obcích.

 [SPUSTIT APLIKACI](#)



Populační prognóza

Demografická projekce obyvatelstva ve správních obvodech obcí s rozšířenou působností v roce 2030.

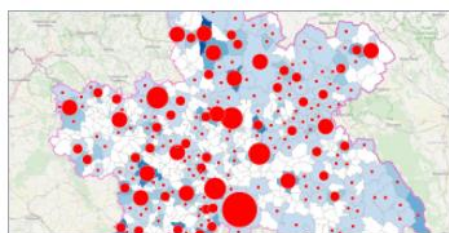
 [SPUSTIT APLIKACI](#)



Očkovací místa Covid-19

Přehledná mapa očkovacích míst v Královéhradeckém kraji.

 [SPUSTIT APLIKACI](#)



Čerpání dotací EU v obcích

Čerpání evropských dotací na investiční a neinvestiční projekty obcí a v obcích Královéhradeckého kraje.

 [SPUSTIT APLIKACI](#)



Obsluženost vozovek

Aktuální stav ošetření vozovek včetně informace, kdy naposledy byl daný úsek ošetřen.

 [SPUSTIT APLIKACI](#)



Sociální vyloučení

Index sociálního vyloučení v obcích Královéhradeckého kraje v roce 2019.

 [SPUSTIT APLIKACI](#)



Aktuální poloha spojů

V aplikaci je možné najít požadovaný autobusový nebo vlakový spoj v IDS IREDO, jeho polohu a případné zpoždění.

 [SPUSTIT APLIKACI](#)



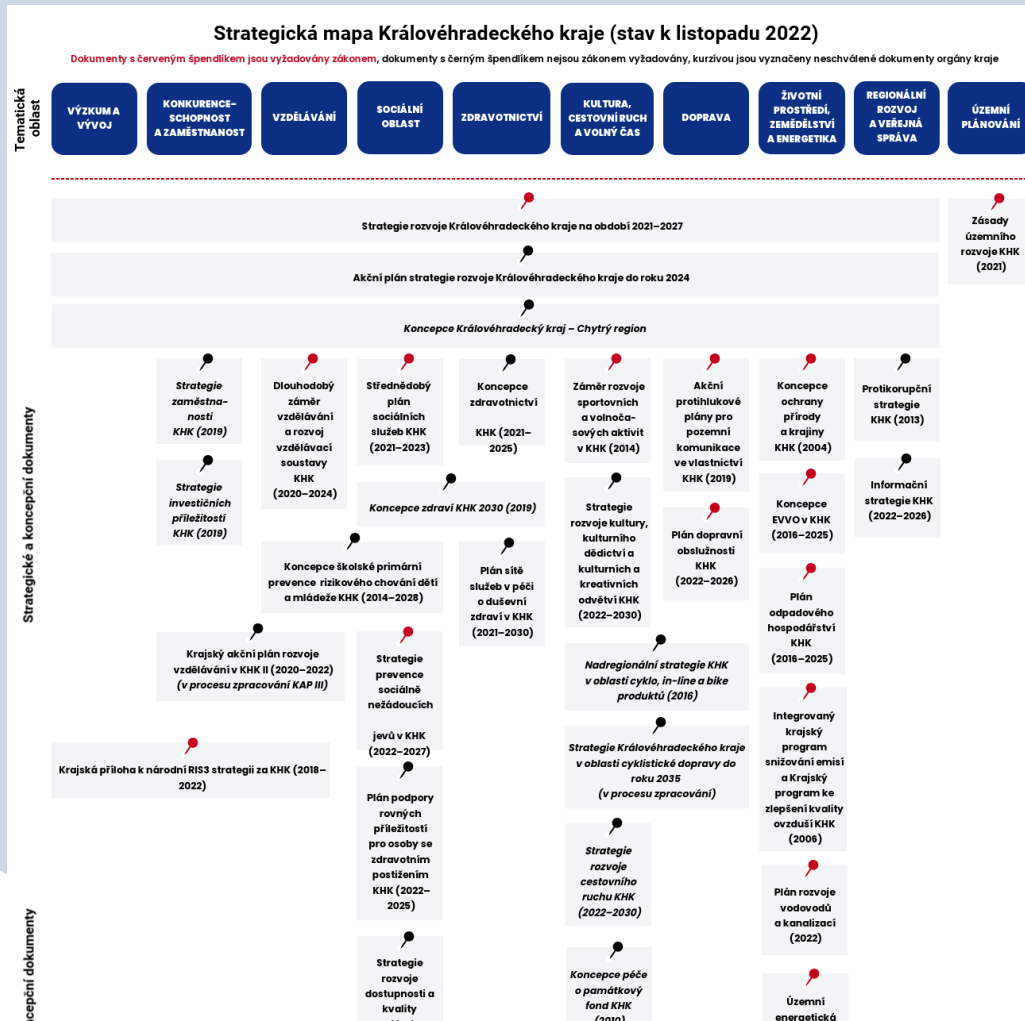
Cyklotrasy

Dálkové a regionální cyklotrasy podporované Královéhradeckým krajem včetně přehledu podpořených úseků.

 [SPUSTIT APLIKACI](#)

STRATEGICKÁ MAPA KRAJE

INFOGRAFIKY, ANALÝZY, PUBLIKACE



DATA KHK

OTEVŘENÁ DATA

APLIKACE A INFOGRAFIKY

STAV KRAJE V DATECH

ZAPOJTE SE

KONTAKTUJTE NÁS

2021

- Analýzy Koncepce zdravotnictví Královéhradeckého kraje pro období 2021–2025 (Odbor zdravotnictví)
- Syntéza strategií místních akčních skupin v Královéhradeckém kraji (Centrum investic, rozvoje a inovací)
- Motoprůvodce po východních Čechách (Centrála cestovního ruchu Královéhradeckého kraje, Destinační společnost Východní Čechy)
- Odbavení v autobusové dopravě (Odbor dopravy a silničního hospodářství)
- Zadrž vody v celé ploše povodí Krčínického potoka (Spolek Živá voda)
- Atlas Krkonoš (Správa Krkonošského národního parku, Karkonoski Park Narodowy)
- Analytická část Plánu udržitelné městské mobility města Hradce Králové (Statutární město Město Hradec Králové, AFRY CZ)
- Analýza kulturního prostředí města Hradce Králové (ONplan lab)
- Adaptační strategie pro statutární město Hradec Králové (Atregia)
- DSO Broumovsko – Profesionalizace veřejné zprávy a zpracování strategických a koncepčních dokumentů (DSO Broumovsko)

www.datakhk.cz





Katalog otevřených dat



www.datakhk.cz



Původní „katalog“ na webu Krajského úřadu KHK

> Otevřená data

22. 4. 2021

Vítejte na stránkách pro otevřená data Královéhradeckého kraje. Data jsou ve strojově čitelných formátech, volně přístupné k libovolným (legálním) účelům využití, bez licenčních omezení.

Poskytované distribuce datové sady obsahují osobní údaje ve smyslu [zákona č. 101/2000 Sb., o ochraně osobních údajů a o změně některých zákonů a nařízení EU č. 2016/679](#) (Obecné nařízení o ochraně osobních údajů, tzv. GDPR). Příjemce této distribuce datové sady se stává správcem osobních údajů. Vzhledem k tomu musí plnit zákonné povinnosti, které mu z účinné právní úpravy ochrany osobních údajů vyplývají. Jde zejména o povinnost zpracovávat osobní údaje za účely, které jsou v souladu se zákonem, vhodným způsobem a po dobu nezbytnou k dosažení těchto účelů, a to na základě zákonného právního titulu.

Sady dat

- > [Úřední deska](#)
- > [Aktuality](#)
- > [Sociální věci](#)
- > [Školství](#)
- > [Seznam organizací KHK](#)
- > [Zdravotnictví](#)
- > [Cestovní ruch](#)
- > [Kalendář akcí](#)
- > [Integrovaný záchranný systém](#)
- > [Doprava](#)

12. 3. 2020

Seznam příspěvkových organizací zřízených Královéhradeckým krajem

XLS	CSV	ZDROJ	DATUM AKTUALIZACE
		Portál PO KHK*	02.03.2020

**) Portál PO KHK = Portál příspěvkových organizací Královéhradeckého kraje*

Popis dat:

- > název organizace - název příspěvkové organizace
- > ulice
- > číslo popisné
- > město - sídlo příspěvkové organizace
- > PSČ - poštovní směrovací číslo
- > IČO - IČO příspěvkové organizace
- > telefon - kontaktní telefonní číslo příspěvkové organizace

Seznam organizací Královéhradeckého kraje mimo škol a školských zařízení

XLS	GEOJSON	ZDROJ	DATUM AKTUALIZACE
		GIS	10.03.2020

Popis dat:

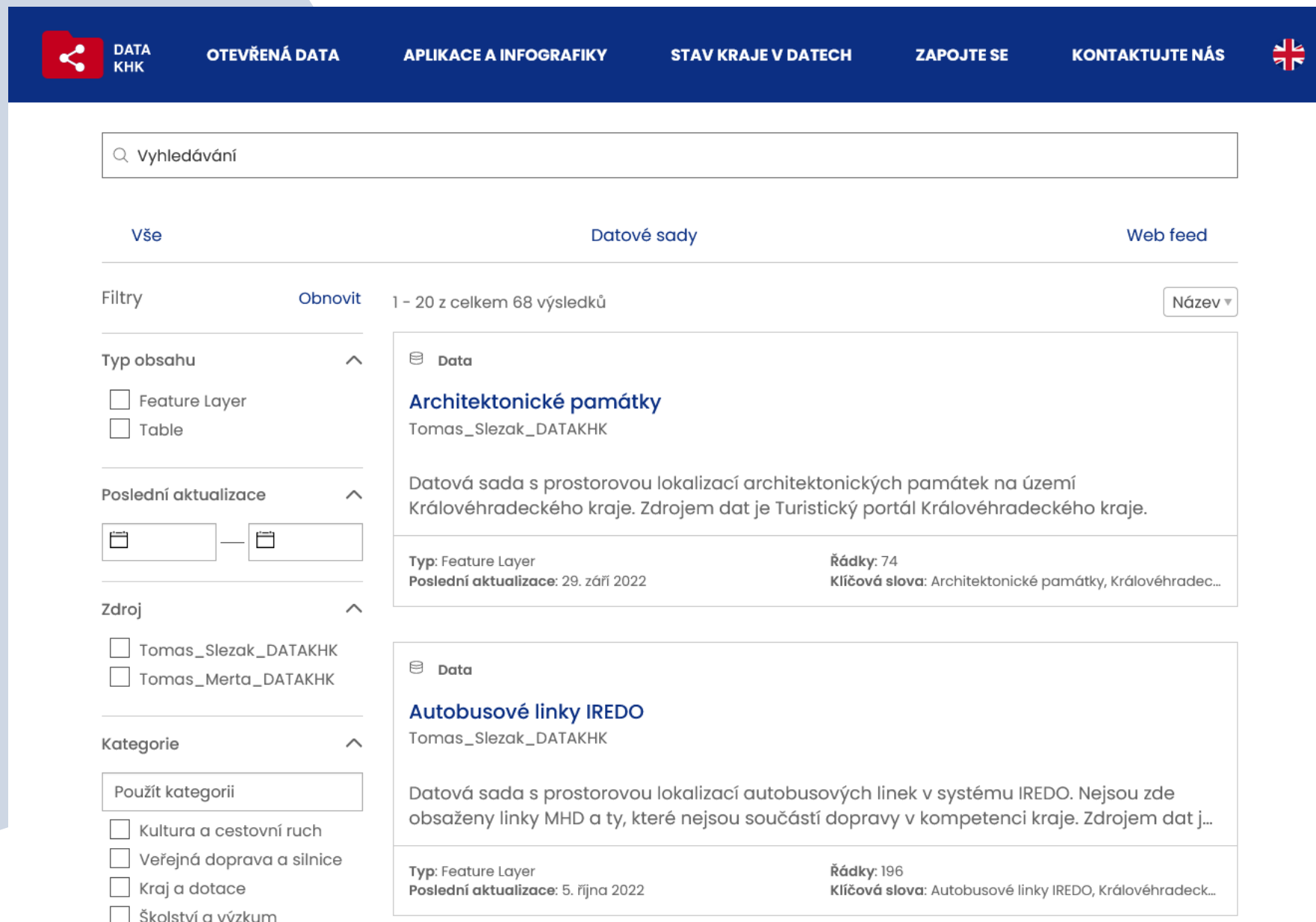
- > JTSK_X – souřadnice
- > JTSK_Y – souřadnice
- > FID – pořadové číslo
- > DRUH – druh organizace (PO, OS, OPS...)
- > OBOR – kultura, sociální věci, doprava, zdravotnictví, ostatní...
- > NAZEV – název organizace
- > ADRESA – adresa organizace
- > EMAIL – kontaktní e-mailová adresa
- > WEB – webové stránky organizace

Nový katalog na webu Data KHK

<https://www.datakhk.cz/search>



Nový katalog
umožňuje zcela jiný
pohled běžným
uživatelům na
zpřístupněné datové
sady



The screenshot shows the search interface of the Data KHK website. At the top, there is a navigation bar with the following items: 'DATA KHK' (with logo), 'OTEVŘENÁ DATA', 'APLIKACE A INFOGRAFIKY', 'STAV KRAJE V DATECH', 'ZAPOJTE SE', 'KONTAKTUJTE NÁS', and a flag icon. Below the navigation bar is a search bar with the placeholder text 'Vyhledávání'. Under the search bar, there are three tabs: 'Vše', 'Datové sady', and 'Web feed'. The 'Vše' tab is selected. Below the tabs, there is a filter section with the following options: 'Filtry', 'Obnovit', '1 - 20 z celkem 68 výsledků', and a dropdown menu for 'Název'. The filter section is divided into four categories: 'Typ obsahu', 'Poslední aktualizace', 'Zdroj', and 'Kategorie'. Under 'Typ obsahu', there are two checkboxes: 'Feature Layer' and 'Table'. Under 'Poslední aktualizace', there are two calendar icons. Under 'Zdroj', there are two checkboxes: 'Tomas_Slezak_DATAKHK' and 'Tomas_Merta_DATAKHK'. Under 'Kategorie', there is a button 'Použít kategorii' and four checkboxes: 'Kultura a cestovní ruch', 'Veřejná doprava a silnice', 'Kraj a dotace', and 'Školství a výzkum'. The main content area displays two data sets. The first data set is titled 'Architektonické památky' by 'Tomas_Slezak_DATAKHK'. It is described as a data set with spatial localization of architectural monuments in the territory of the Královéhradecký kraj, sourced from the Tourist portal of the Královéhradecký kraj. It has 74 rows and was last updated on September 29, 2022. The second data set is titled 'Autobusové linky IREDO' by 'Tomas_Slezak_DATAKHK'. It is described as a data set with spatial localization of bus lines in the IREDO system, which are not included in the MHD system. It has 196 rows and was last updated on October 5, 2022.

Data KHK

Filtry

Školy a školská zařízení

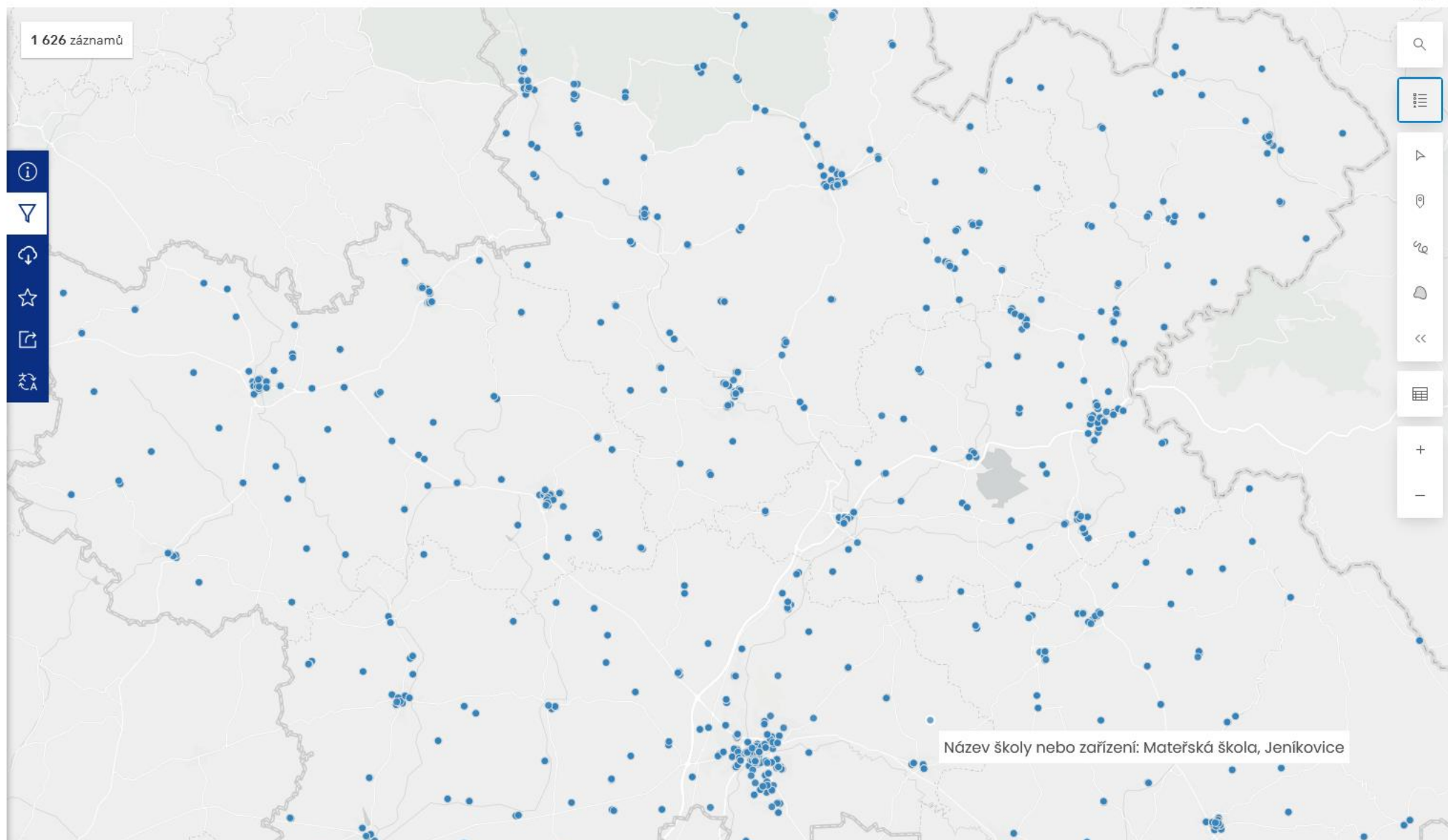
Filtry

Styly

Filtrovat při pohybu mapy

Vybrat filtry atributů (25)

- Název školy nebo zařízení 563 hodnot řT
- IČO 563 hodnot řT
- Zřizovatel 6 hodnot řT
- Resortní identifikátor právnické osoby 563 hodnot řT
- Druh zařízení 45 hodnot řT
- Identifikační znak organizace 1 610 hodnot řT
- Právní forma 9 hodnot řT
- Název vyššího územního samosprávného celku 1 hodnot řT



Data KHK

Filtry

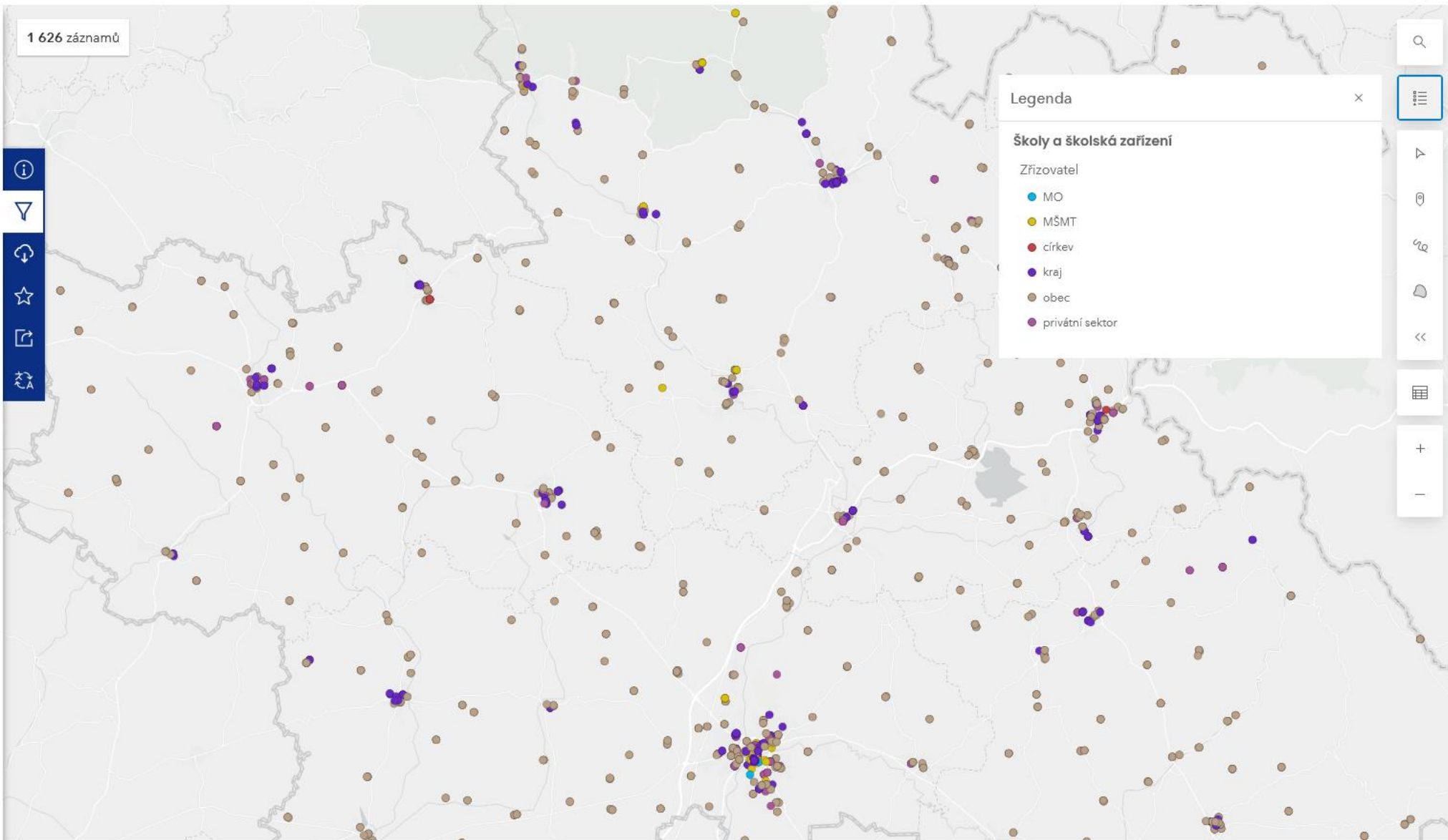
Školy a školská zařízení

Filtry **Styly**

Styl podle atributu

- výchozí
- Název školy nebo zařízení 563 hodnot
- IČO 563 hodnot
- Zřizovatel 6 hodnot
- Resortní identifikátor právnické osoby 563 hodnot
- Druh zařízení 45 hodnot
- Identifikační znak organizace 1 610 hodnot
- Právní forma 9 hodnot
- Název vyššího územního samosprávného celku

Vymazat styly



Ukázka otevřené datové sady



Školy a školská zařízení



Soukromý člen ⁱ
Soukromá organizace ⁱ

Prohlížet mapu

Stáhnout

Více ▾

Shrnutí

Datová sada s prostorovou lokalizací všech škol a školských zařízení v Královéhradeckém kraji podle zřizovatele. Zdrojem dat je Školský informační portál Královéhradeckého kraje.

Školství a výzkum

 Hledáte něco jiného? Zobrazit další datové sady v okolí →

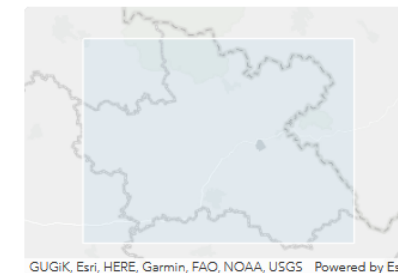
Atributy (25)

Název	Typ	Akce
Název školy nebo zařízení	Text	
IČO	Text	

Podrobnosti

-  **Datová sada**
Feature Layer
-  **Ročně**
Informace aktualizovány: 25. září 2022
-  **29. září 2022**
Data aktualizována
-  **1. listopadu 2021**
Datum vydání
-  **1 626 záznamy**
Zobrazit tabulku dat
-  **Veřejné**
Každý uvidí tento obsah
-  **Licence CC0 1.0**
Zobrazit podrobnosti licence
-  **Relevantní plocha**

Zřizovatel	Text	
Resortní identifikátor právnické osoby	Text	
Druh zařízení	Text	
Identifikační znak organizace	Text	
Právní forma	Text	
Název vyššího územního samosprávného celku	Text	
Kód vyššího územního samosprávného celku dle číselníku ČSÚ	Text	
Název okresu	Text	
Kód okresu dle číselníku ČSÚ	Text	
Název správního obvodu obce s rozšířenou působností	Text	
Kód správního obvodu obce s rozšířenou působností dle číselníku ČSÚ	Text	
Název obce	Text	
Název obce dle číselníku ČSÚ	Text	
Název ulice	Text	
Číslo popisné nebo evidenční podle typu čísla domovního	Text	
Typ čísla domovního	Text	
Číslo orientační	Text	
PSČ	Text	
Webové stránky	Text	



GUGIK, Esri, HERE, Garmin, FAO, NOAA, USGS Powered by Esri

Chci...



Vytvořit mapu

Vytvořte mapu s těmito daty ▾



Vytvořit příběh

Otevřít v ArcGIS StoryMaps



Zobrazit zdroje API

Vyzkoušejte API Explorer ▾



Zobrazit zdroj dat

Výběrem otevřete na nové kartě



Zobrazit všechna metadata

Výběrem otevřete na nové kartě



Otevřít v ArcGIS Online

Výběrem otevřete na nové kartě

Výstupy z katalogu

Možnosti stahování

Školy a školská zařízení

Záznamy: 1 626

CSV

Vytvořený soubor: 8. 10. 2022 15:28

Velikost souboru: 68.0 KB

[Stáhnout](#)

KML

Vytvořený soubor: 8. 10. 2022 15:28

Velikost souboru: 105.5 KB

[Stáhnout](#)

Shapefile

Vytvořený soubor: 8. 10. 2022 15:28

Velikost souboru: 98.1 KB

[Stáhnout](#)

GeoJSON

Vytvořený soubor: 8. 10. 2022 15:28

Velikost souboru: 89.5 KB

[Stáhnout](#)

Souborová geodatabáze

Vytvořený soubor: 8. 10. 2022 15:28

Velikost souboru: 131.3 KB

[Stáhnout](#)



Zobrazit zdroje API

Vyzkoušejte API Explorer



Geoslužba

[Zobrazit](#)

<https://services6.arcgis.com/ogJAiK6>



GeoJSON

[Zobrazit](#)

<https://services6.arcgis.com/ogJAiK6>



Otevřít v API Explorer

Přizpůsobte si dotaz podle svých potřeb

Seznam publikovaných sad

<https://www.datakhk.cz/pages/otevirani-dat>

68
datových
sad

Katalog otevřených dat

<https://www.datakhk.cz/search>



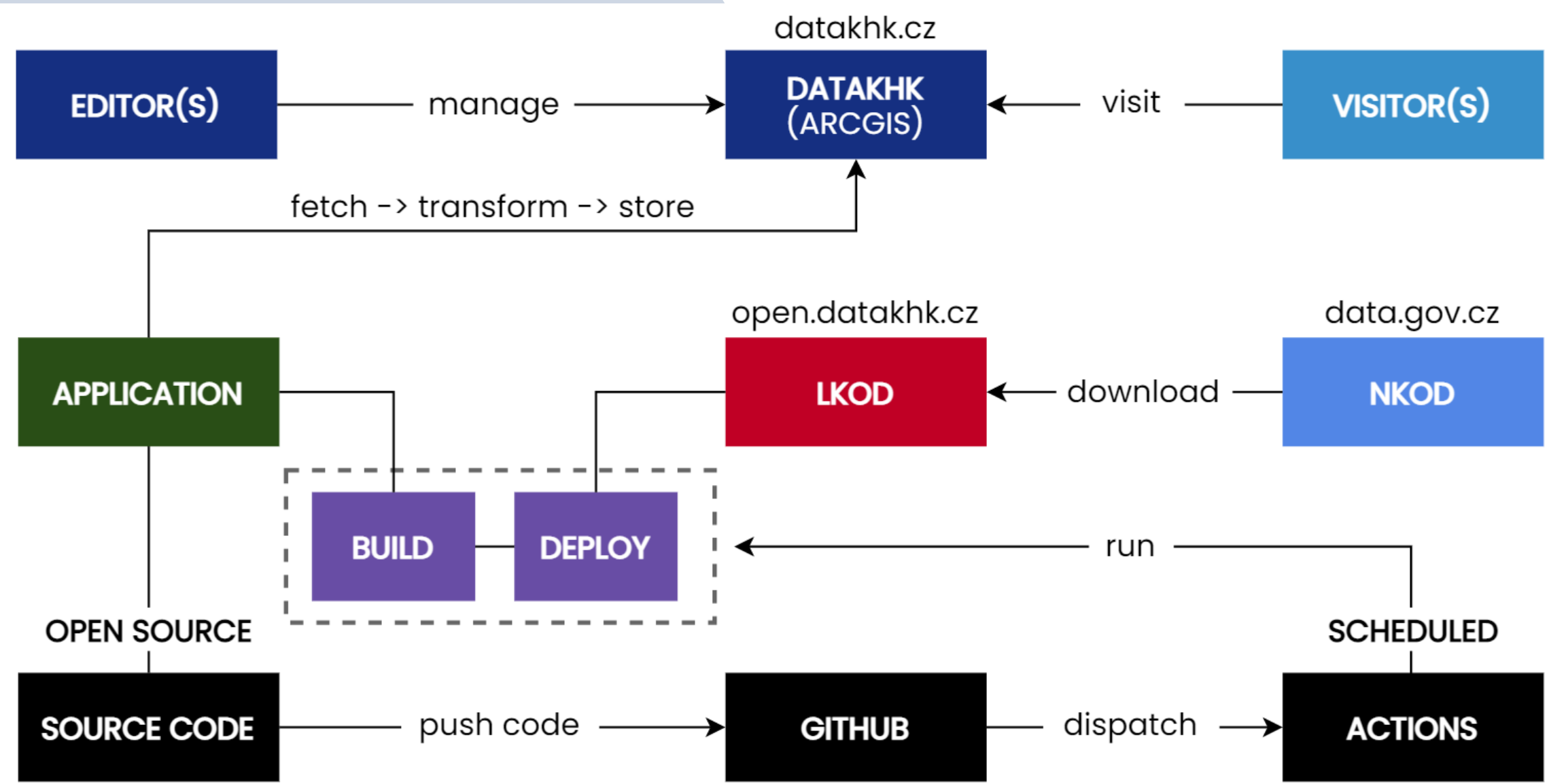
+ 2 web feedy (Úřední deska, Aktuality)

- Pro správnou komunikaci Národního katalogu otevřených dat (NKOD) s portálem Data KHK bylo potřeba naimplementovat samostatnou aplikaci, která:
 - Automaticky konzumuje data z ArcGIS Hubu a transformuje je podle **Otevřené formální normy** do formátu, kterému rozumí NKOD
 - Je naprogramovaná v technologii JavaScript/TypeScript
 - Nemá žádné náklady – využití platforem GitHub a Vercel
- Zdrojové kódy jsou uveřejněné jako open source na platformě GitHub
- Celé workflow napojení na NKOD jsme konzultovali s pracovníky Ministerstva vnitra ČR a portálu data.Brno



<https://github.com/krhk/opendata>

SCHÉMA NAPOJENÍ LKOD na NKOD



OTEVŘENÁ DATA

Vzdělávání Články Datová kvalita Datové sady Poskytovatelé Klíčová slova Další

Poskytovatelé (265)

Český úřad zeměměřický a katastrální (137 055)
Úřad průmyslového vlastnictví (2 178)
Český statistický úřad (825)
Ministerstvo financí (736)
HLAVNÍ MĚSTO PRAHA (369)
Ministerstvo vnitra (291)
Ministerstvo spravedlnosti (194)
Zobrazit další

Témata (200)

Životní prostředí (137 197)
Vláda a veřejný sektor (4 604)
http://eurovoc.europa.eu/6416 (2 178)
Hospodářství a finance (1 603)
Populace a společnost (938)
úřední dokument (715)
Zemědělství, rybolov, lesnictví a výživa (200)

Nalezeno 143 543 datových sad

Název vzestupně

[Počet vyřízených žádostí o dávku DP s mezinárodním prvkem dle jednotlivých států podle krajů, Vyřízené žádosti o důchod v České republice]

[Počet vyřízených žádostí o dávku DP s mezinárodním prvkem dle jednotlivých států podle krajů, Vyřízené žádosti o důchod v České republice]

CSV RDF TriG

[Vyřízené žádosti o důchod v České republice, Počet vyřízených žádostí o dávku DP s mezinárodním prvkem dle jednotlivých států v ČR]

[Vyřízené žádosti o důchod v České republice, Počet vyřízených žádostí o dávku DP s mezinárodním prvkem dle jednotlivých států v ČR]

CSV RDF TriG

3D model

3D model budov centra Ostravy. Stav k r. 2001.

ZIP

Absolutní výšky budov

Klasifikovaný rastr vytvořený z digitálního modelu zástavby zobrazuje absolutní nadmořské výšky budov.

TIFF Plain text

OTEVŘENÁ DATA

Vzdělávání Články Datová kvalita Datové sady Poskytovatelé Klíčová slova Další

Knihovny

Královéhradecký kraj

Datová sada s prostorovou lokalizací knihoven na území Královéhradeckého kraje. Zdrojem dat je Odbor kultury, památkové péče a cestovního ruchu Krajského úřadu Královéhradeckého kraje.

Knihovny Královéhradecký kraj

Téma

Vzdělávání, kultura a sport

Související geografické území

Královéhradecký kraj

Periodicita aktualizace

roční

Distribuce datové sady

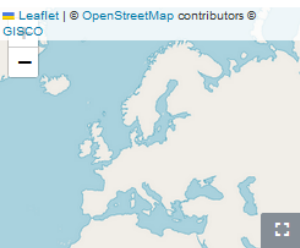
ArcGIS Hub Dataset HTML	ArcGIS GeoService JSON	GeoJSON GeoJSON																														
<table border="1"> <tr><td>Podmínky užití distribuce</td><td>Soubor ke stažení</td></tr> <tr><td>Neobsahuje Autorské dílo</td><td>Stáhnout </td></tr> <tr><td>Neobsahuje Originální databáze</td><td>text/html Typ média </td></tr> <tr><td>Není chráněna Zvláštní právo pořizovatele databáze</td><td></td></tr> <tr><td>Neobsahuje Osobní údaje</td><td></td></tr> </table>	Podmínky užití distribuce	Soubor ke stažení	Neobsahuje Autorské dílo	Stáhnout	Neobsahuje Originální databáze	text/html Typ média	Není chráněna Zvláštní právo pořizovatele databáze		Neobsahuje Osobní údaje		<table border="1"> <tr><td>Podmínky užití distribuce</td><td>Soubor ke stažení</td></tr> <tr><td>Neobsahuje Autorské dílo</td><td>Stáhnout </td></tr> <tr><td>Neobsahuje Originální databáze</td><td>application/json Typ média</td></tr> <tr><td>Není chráněna Zvláštní právo pořizovatele databáze</td><td></td></tr> <tr><td>Neobsahuje Osobní údaje</td><td></td></tr> </table>	Podmínky užití distribuce	Soubor ke stažení	Neobsahuje Autorské dílo	Stáhnout	Neobsahuje Originální databáze	application/json Typ média	Není chráněna Zvláštní právo pořizovatele databáze		Neobsahuje Osobní údaje		<table border="1"> <tr><td>Podmínky užití distribuce</td><td>Soubor ke stažení</td></tr> <tr><td>Neobsahuje Autorské dílo</td><td>Stáhnout </td></tr> <tr><td>Neobsahuje Originální databáze</td><td>application/vnd.geo+json Typ média</td></tr> <tr><td>Není chráněna Zvláštní právo pořizovatele databáze</td><td></td></tr> <tr><td>Neobsahuje Osobní údaje</td><td></td></tr> </table>	Podmínky užití distribuce	Soubor ke stažení	Neobsahuje Autorské dílo	Stáhnout	Neobsahuje Originální databáze	application/vnd.geo+json Typ média	Není chráněna Zvláštní právo pořizovatele databáze		Neobsahuje Osobní údaje	
Podmínky užití distribuce	Soubor ke stažení																															
Neobsahuje Autorské dílo	Stáhnout																															
Neobsahuje Originální databáze	text/html Typ média																															
Není chráněna Zvláštní právo pořizovatele databáze																																
Neobsahuje Osobní údaje																																
Podmínky užití distribuce	Soubor ke stažení																															
Neobsahuje Autorské dílo	Stáhnout																															
Neobsahuje Originální databáze	application/json Typ média																															
Není chráněna Zvláštní právo pořizovatele databáze																																
Neobsahuje Osobní údaje																																
Podmínky užití distribuce	Soubor ke stažení																															
Neobsahuje Autorské dílo	Stáhnout																															
Neobsahuje Originální databáze	application/vnd.geo+json Typ média																															
Není chráněna Zvláštní právo pořizovatele databáze																																
Neobsahuje Osobní údaje																																
<table border="1"> <tr><td>Podmínky užití distribuce</td><td>Soubor ke stažení</td></tr> <tr><td>Neobsahuje Autorské dílo</td><td>Stáhnout </td></tr> <tr><td>Neobsahuje Originální databáze</td><td>text/csv Typ média </td></tr> <tr><td>Není chráněna Zvláštní právo pořizovatele databáze</td><td></td></tr> <tr><td>Neobsahuje Osobní údaje</td><td></td></tr> </table>	Podmínky užití distribuce	Soubor ke stažení	Neobsahuje Autorské dílo	Stáhnout	Neobsahuje Originální databáze	text/csv Typ média	Není chráněna Zvláštní právo pořizovatele databáze		Neobsahuje Osobní údaje		<table border="1"> <tr><td>Podmínky užití distribuce</td><td>Soubor ke stažení</td></tr> <tr><td>Neobsahuje Autorské dílo</td><td>Stáhnout </td></tr> <tr><td>Neobsahuje Originální databáze</td><td> Typ média </td></tr> <tr><td>Není chráněna Zvláštní právo pořizovatele databáze</td><td></td></tr> <tr><td>Neobsahuje Osobní údaje</td><td></td></tr> </table>	Podmínky užití distribuce	Soubor ke stažení	Neobsahuje Autorské dílo	Stáhnout	Neobsahuje Originální databáze	Typ média	Není chráněna Zvláštní právo pořizovatele databáze		Neobsahuje Osobní údaje		<table border="1"> <tr><td>Podmínky užití distribuce</td><td>Soubor ke stažení</td></tr> <tr><td>Neobsahuje Autorské dílo</td><td>Stáhnout </td></tr> <tr><td>Neobsahuje Originální databáze</td><td> Typ média </td></tr> <tr><td>Není chráněna Zvláštní právo pořizovatele databáze</td><td></td></tr> <tr><td>Neobsahuje Osobní údaje</td><td></td></tr> </table>	Podmínky užití distribuce	Soubor ke stažení	Neobsahuje Autorské dílo	Stáhnout	Neobsahuje Originální databáze	Typ média	Není chráněna Zvláštní právo pořizovatele databáze		Neobsahuje Osobní údaje	
Podmínky užití distribuce	Soubor ke stažení																															
Neobsahuje Autorské dílo	Stáhnout																															
Neobsahuje Originální databáze	text/csv Typ média																															
Není chráněna Zvláštní právo pořizovatele databáze																																
Neobsahuje Osobní údaje																																
Podmínky užití distribuce	Soubor ke stažení																															
Neobsahuje Autorské dílo	Stáhnout																															
Neobsahuje Originální databáze	Typ média																															
Není chráněna Zvláštní právo pořizovatele databáze																																
Neobsahuje Osobní údaje																																
Podmínky užití distribuce	Soubor ke stažení																															
Neobsahuje Autorské dílo	Stáhnout																															
Neobsahuje Originální databáze	Typ média																															
Není chráněna Zvláštní právo pořizovatele databáze																																
Neobsahuje Osobní údaje																																

<https://data.gov.cz/datové-sady>

Kanál souborů dat

Soubory dat

Filtrovat podle lokality



Nastavení filtrů

Operátor A NEBO

Rozsah působnosti údajů

European Union Data

International Data

National Data

Katalogy

Czech National Open Data Portal 71

Kategorie

Vzdělávání, kultura a sport 34

Vláda a veřejný sektor 20

Vyhledat v souborech dat

Soubory dat Katalogy Redakční obsah

Naposledy upraveno Relevance Více

71 nalezených souborů dat pro dotaz

Publisher: **Královéhradecký kraj**

Technické památky

Datová sada s prostorovou lokalizací technických památek na území Královéhradeckého kraje. Zdrojem dat je Turistický portál Královéhradeckého kraje.

[ZIP](#)
[GeoJSON](#)
[HTML](#)
[CSV](#)
[JSON](#)
[KML](#)

Czech National Open Data Portal

Vymezení krajín v ZÚR, ke kterým jsou stanoveny cílové kvality – body

Vrstva ze Zásad územního rozvoje Královéhradeckého kraje (ZÚR) z datového modelu DMG ÚAP. Zpracovatelem datového modelu je Hydrosoft Veleslavin s.r.o. Zdrojem dat je Odbor územního plánování a stavebního řádu Krajského úřadu Královéhradeckého kraje. Datová sada byla vytvořena v souřadnicovém systému S-JTSK. Dokumentace k datové sadě je ke...

[JSON](#)
[HTML](#)
[KML](#)
[ZIP](#)
[CSV](#)
[GeoJSON](#)

Czech National Open Data Portal

Válečné hroby

Datová sada s prostorovou lokalizací všech válečných hrobů na území Královéhradeckého kraje. Zdrojem dat je Odbor kultury, památkové péče a cestovního ruchu Krajského úřadu Královéhradeckého kraje.

[HTML](#)
[GeoJSON](#)
[JSON](#)
[KML](#)
[ZIP](#)
[CSV](#)

<https://data.europa.eu/cs>

data.europa.eu

čeština (cs)

Vyhledat v souborech dat

[Datová sada](#)
[Kategorie](#)
[Podobné soubory dat](#)
[Kvalita](#)
[Zpětná vazba](#)
[Sdílet](#)
[Datový soubor – vstupní informace](#)
[Propojené údaje](#)
[DQV Data](#)
[Cite](#)

Knihovny

Czech National Open Data Portal

Vydavatel: Královéhradecký kraj

Aktualizováno:

Datová sada s prostorovou lokalizací knihoven na území Královéhradeckého kraje. Zdrojem dat je Odbor kultury, památkové péče a cestovního ruchu Krajského úřadu Královéhradeckého kraje.

Distribuce (6)

Stáhněte si všechny



ArcGIS GeoService

No description available

Stáhnout Propojené údaje

Licenci <https://data.gov.cz/zdroj/datove-sady/70889546/6fadfd484bd856e7862bd9b8c6e83c87/distribuce/37c89470b3abe9f8d0fd060ab2b17cd/podminky-uziti>

Zobrazit více



ArcGIS Hub Dataset

No description available

Stáhnout Propojené údaje

Licenci <https://data.gov.cz/zdroj/datove-sady/70889546/6fadfd484bd856e7862bd9b8c6e83c87/distribuce/46539d12ae97a5ed2883493a04ae6f5f/podminky-uziti>

Zobrazit více



CSV

No description available

Možnosti Stáhnout Propojené údaje

Licenci <https://data.gov.cz/zdroj/datove-sady/70889546/6fadfd484bd856e7862bd9b8c6e83c87/distribuce/2e8b3e34b54ee83e2b21e0162036a9fa/podminky-uziti>


Zobrazit více


SHRNUTÍ: Výhody ArcGIS Hubu

- Relativně levné řešení – využití stávající maintenance
- Intuitivní tvorba webových stránek, možnost vložit html kód
- Jednoduchá a rychlá správa obsahu
- Předpřipravené komponenty
- Správa obsahu a katalogu v ArcGIS Online
- Vzhled a funkcionality katalogu otevřených dat
- Rozvoj platformy ze strany Esri

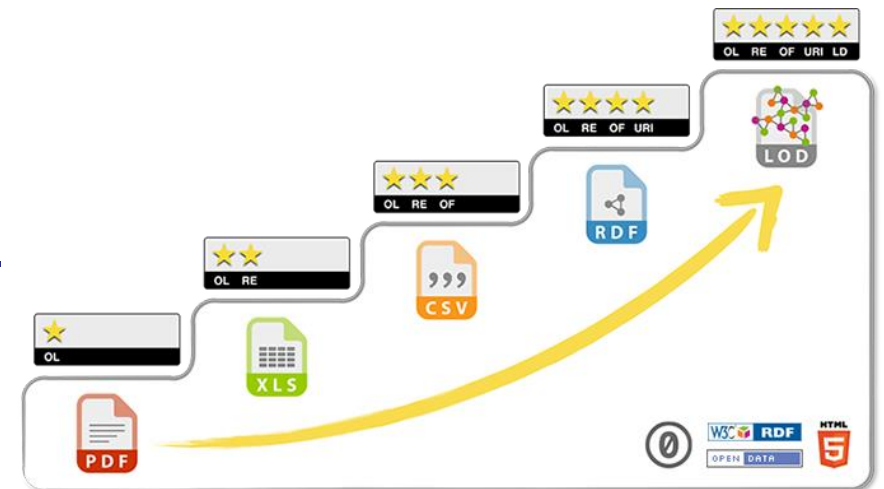


SHRNUTÍ: Nevýhody ArcGIS Hubu

- Proprietární řešení – omezení
- Nemožnost vkládání javascriptů
- Defaultní CSS Bootstrap 3 – vyřešeno  **tailwindcss**
- Nemožnost přepnout mezi jazykovými mutacemi webu – nutné duplikovat celý web
- Pomalejší podpora ze strany Esri – implementace lišty Cookies
- Drobné problémy při úpravě metadat a atributové tabulky v AGOL



- Automatizace toku dat do portálu – využití externího databázového serveru a Model Builderu v ArcGIS Pro
- Aktualizace stávajících otevřených datových sad
- Přidávání nových otevřených datových sad
- Vizualizace dalších ukazatelů – využití PowerBI
- Hledání dalších partnerů – publikace či vizualizace jejich dat včetně otevřených dat
- Tvorba nových aplikací a update starších aplikací – využití ArcGIS Experience Builder
- Konference, Hackathon 2023, sdílení dobré praxe...



**Děkujeme
za pozornost!**

www.datakhk.cz

