

Využití 3D scény pro prezentaci plánovaného rozvoje Ostravy

Denisa Poskerová

Libuše Dobrá

Beáta Mackaničová



**MĚSTSKÝ
ATELIÉR
PROSTOROVÉHO
PLÁNOVÁNÍ A
ARCHITEKTURY**



**MĚSTSKÝ
ATELIÉR
PROSTOROVÉHO
PLÁNOVÁNÍ A
ARCHITEKTURY**

PROČ 3D?



$3 > 2$




Na jakém základu stavíme?

**Databáze
ostravských
projektů**

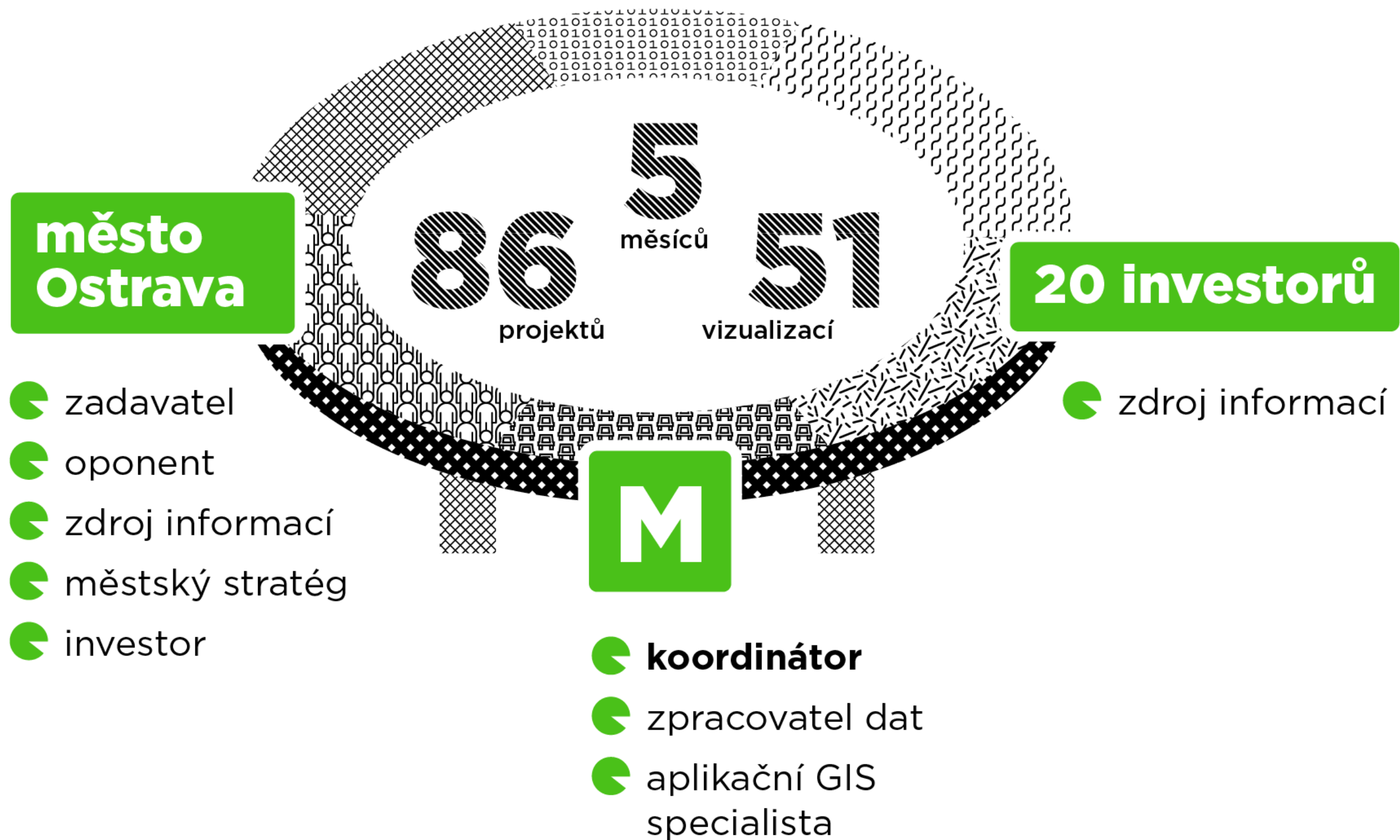
Co je nadstavbou?



V čem je 3D model přínosný?



Proces tvorby





Ostrava

Moravian-Silesian Region

Welcome to Czech Cities and Regions at EXPO REAL 2022

BUSINESS IN OSTRAVA!!!

A guide for the business community

OSTRAVA

START INVESTING HERE

PLANSKÁ ZONA

- 100 ha zpevněná územní plocha
- 1000 místních bytů
- 2000 místních bytů
- 1000 místních bytů

CITY CENTRE


- 100 ha zpevněná územní plocha
- 1000 místních bytů
- 1000 místních bytů

OPAVSKÁ MĚSTSKÁ ZONA

- 100 ha zpevněná územní plocha
- 1000 místních bytů
- 1000 místních bytů

OSTRAVA!!!

expo real
A2.43G



OSTRAVA START INVESTING HERE

Polská site

Site area	19 679 sqm
Gross floor area	43 176 sqm
Residential units	430
Number of residents	960

MAPPA!!! OSTRAVA!!!

Wybrané prvky: 1



Díky tomu můžeme dělat Ostravu

**VITÁLNĚJŠÍ,
OBYTNĚJŠÍ
A UDRŽITELNĚJŠÍ
MĚSTO**